

OBEC ZÁBORIE

Obecný úrad, Záborie 21, 038 03 Záborie

Č.j. : 187/214/2024-Pi

Záborie, 04.06.2024

Vybavuje: Mgr. Piecková
0918 514 824
pieckova@sucany.sk

Oznámenie o začatí stavebného konania a upustenie od ústneho pojednávania a miestneho zisťovania

Stavebník Stredoslovenská distribučná a.s., Pri Rajčianke 2927/8, 010 47 Žilina, IČO: 36 442 151 v zast. ELSPOL-SK, s.r.o., Miestneho priemyslu 1085, 029 01 Námestovo, IČO: 36 433721 podal dňa 26.04.2024 na tunajšom úrade žiadosť o vydanie stavebného povolenia na stavbu

„ 16361- Záborie - Niže Plánky - rozšírenie NNK “

na pozemkoch evidencie katastra nehnuteľností parc. reg. č. CKN 315/356, 315/268, 315/354, 315/404, 315/184, 315/347, 315/185), k.ú. Dolný Kalník; a na parcelách CKN , 188/16 (EKN 1005/1), 188/17, 136/15, 136/16, 136/17, 136/24, k. ú. Záborie, na ktorú bolo obcou Záborie vydané rozhodnutie o umiestnení stavby č.j.: 265/442/2023-Pi dňa 18.03.2024, právoplatné 24.04.2024. Uvedeným dňom podania žiadosti bolo začaté stavebné konanie.

Obec Záborie, ako určený stavebný úrad podľa § 119 ods. 1 zákona č. 50/1976 zb. o územnom plánovaní a stavebnom poriadku (stavebný zákon) v znení neskorších zmien a doplnkov, v súlade s § 5 písm. a) 1. zákona č. 608/2003 Z. z. o štátnej správe pre územné plánovanie, stavebný poriadok a bývanie a o zmene a doplnení zákona č. 50/1976 Zb. o územnom plánovaní a stavebnom poriadku v znení neskorších predpisov podľa § 61 ods. 4 zákona č. 50/1976 Zb. o územnom plánovaní a stavebnom poriadku (stavebný zákon) v znení neskorších predpisov oznamuje účastníkom konania a dotknutým orgánom štátnej správy začatie stavebného konania.

Popis navrhovanej stavby:

Stavba sa navrhuje z dôvodu požiadavky o napojenie budúcej individuálnej bytovej výstavby. Stavba je navrhovaná v extraviláne katastrálneho územia Záborie a Dolný Kalník. Rozšírením NNK sa vybuduje nový káblový rozvod a nové pilierové rozvodné istiace skrine PRIS pre pripojenie budúcich nových odberateľov elektrickej energie.

Rozšírenie NN vedenia je určené z existujúceho zemného rozvodu I-AYKY 3x240+120 od miesta spojkoviska pretlakom popod ulicu IBV Klíny, ďalej v zeleni v existujúcom ochrannom pásme VN zemného vedenia, pretlakom popod cestu III. triedy č. 2145 a následne v budúcej spevnenej ploche cesty až po navrhované istiace skrine PRIS.

Technické riešenie:

Rozvodná sústava: NN-3+PEN, 50Hz, 230/400V, TN-C

Káble a vodiče: zemný kábel NAYY-J 4x240, **celková trasa 274 m.**

Káble budú uložené v zemi v PVC chráničkách D110. Dodržia sa podmienky súbehu a križovania sietí podľa STN 73 600. Priama káblková spojka SVCZ-M 185-240, počet 2 ks.

Optická chránička : HDPE 40 čiernej farby s oranžovým pruhom, priemer 40/33 mm, min. mechanické zaťaženie 450 N, **celková trasa 173 m.**

Istiace skrine : pilierové rozvodné istiace skrine sú vyrobené z recyklovateľného tvrdého polyesteru vystuženého skleneným vláknom bez obsahu halogénov v bezúdržbovom prevedení. Materiál je odolný voči UV žiareniu a poveternostným podmienkam.

Typy skriň:

PRIS 7 č.1 IBV-Záborie - typ PRIS 7 DIN1 L VV 4/4, P2 IP2x - 1 ks

PRIS 6 č.2 IBV-Záborie - typ PRIS 6 DIN0 L VV 2/5, P2 IP2x- 1 ks

PRIS 7 č.3 IBV-Záborie - typ PRIS 7 DIN1 L VV 4/4, P2 IP2x- 1 ks

Existujúci zemný káblový rozvod 1-AYKY 3x240+120 sa v mieste podľa situačného výkresu stavby rozreže (miesto označené ako spojkovisko). Rozrezaný zemný kábel sa obojstranne predĺži cez nové zemné káblové spojky SVCZ-M 185-240 novými NN zemnými káblami NAYY-J 4x240. Novými NN zemnými káblami sa pripojí a zaslučkuje nová istiacia skriňa PRIS 7 č.1 IBV- Záborie. Z novej istiace skrine PRIS 7 č.1 IBV-Záborie sa vyvedie nové zemné NN káblové vedenie ktorým sa postupne pripoja nové istiace skrine PRIS 6 č.2 IBV-Záborie a PRIS 7 č.3 IBV- Záborie. Zapojenie NN siete sa vyhotoví v zmysle výkresu jedнопólovej schémy zapojenia.

Každá nová istiacia skriňa sa uzemní uzemňovacou pásovinou FeZn 30x4. Uzemňovacia pásovina sa uloží do výkopu spolu s novým zemným NN vedením. Vid' E.3 Uzemnenie.

Nové káblové vedenia sa uložia do káblových chráničiek D110, položia do zeme a prekryjú výstražnou PVC červenou fóliou tak, ako znázorňuje výkres uloženia káblových vedení. V celej trase navrhovaných NN zemných vedení sa do výkopu uloží optická chránička HDPE 40.

Ochranné pásma:

V zmysle § 43 zákona č. 251/2012 Z. z. zákona o energetike a o zmene a doplnení niektorých zákonov, sa na ochranu zariadení sústavy zriaďujú ochranné pásma. Ochranné pásmo elektrických vedení je vymedzené zvislými rovinami po oboch stranách krajných vodičov/káblov vedení vo vodorovnej vzdialenosti meranej kolmo na toto vedenie od krajného vodiča/kábla. Táto vzdialenosť je:

- pre existujúce zemné VN vedenia podľa ods. 7 písm. a) 1 m pri napätí do 110 kV
- pre nové a existujúce zemné NN vedenia podľa ods. 7 písm. a) 1 m pri napätí do 110 kV

Zakázané činnosti v ochrannom pásme elektrických vedení sú uvedené v § 43 ods. 4 a ods. 8. z. č. 251/2012 Z. z.

Zakázané činnosti v ochrannom pásme vonkajšieho podzemného elektrického vedenia sú uvedené v § 43 ods. 10 z. č. 251/2012 Z. z.

Stavebný úrad v súlade s ustanovením § 61 ods.2 stavebného zákona **upúšťa od miestneho zisťovania a od ústneho pojednávania**, nakoľko stavebnému úradu sú dobre známe pomery umiestnenia navrhovanej stavby.

Účastníci konania môžu svoje námietky k stavbe uplatniť na stavebnom úrade **najneskôr do 10 pracovných dní odo dňa doručenia tohto oznámenia**, inak sa na ne neprihliadne.

V tej istej lehote sú povinné oznámiť svoje stanovisko aj dotknuté orgány, inak sa v zmysle § 61 ods. 6 stavebného zákona má za to, že s návrhom z hľadiska nimi sledovaných záujmov súhlasia. Ak niektorý z orgánov potrebuje na riadne posúdenie návrhu dlhší čas, stavebný úrad na jeho žiadosť určenú lehotu pred jej uplynutím primerane predĺži. Ak sa nechá niektorý z účastníkov konania zastupovať, predloží jeho zástupca písomné splnomocnenie.

Do podkladov možno nahliadnuť na Spoločnom obecnom úrade so sídlom v Sučanoch-pracovisko Martin, Nám. S. H. Vajanského č.1, 036 01 Martin (budova MsÚ Martin, 5.posch.-č.dverí 507) v stránkový deň streda, v čase od 8.00 hod -11.30 hod. a 13.00-15.00 hod., prípadne žiadosťou zaslanou na vyššie uvedené email.



Ing. Katarína Kurhajcová Záborská

starostka obce

Toto oznámenie obce Zaborie o začatí stavebného konania má povahu verejnej vyhlášky podľa § 61 ods. 4 zákona č. 50/1976 Zb. o územnom plánovaní a stavebnom poriadku (stavebný zákon) v znení neskorších predpisov a musí byť vyvesené po dobu 15 dní spôsobom v mieste obvyklým. Posledný deň tejto lehoty je dňom doručenia.

Príloha : koordinačná situácia umiestnenia stavby - zodp. projektant: Ing. Patrik Mikušiak v mierke 1: 500 s dátumom vypracovania 04/2023.

Vyvesené na úradnej tabuli, web sídle a centrálnej el. úradnej tabuli obce Zaborie dňa:

.....

Pečiatka a podpis starostu obce, ktorý potvrdzuje vyššie uvedené údaje

Zvesené z úradnej tabule, web sídla a centrálnej el. úradnej tabule obce Zaborie dňa:

.....

Pečiatka a podpis starostu obce, ktorý potvrdzuje vyššie uvedené údaje

Vyvesené na úradnej tabuli, web sídle a centrálnej el. úradnej tabuli obce Dolný Kalník dňa:

12.06.2024



Pečiatka a podpis starostu obce, ktorý potvrdzuje vyššie uvedené údaje



Zvesené z úradnej tabule, web sídla a centrálnej el. úradnej tabule obce Dolný Kalník dňa:

Pečiatka a podpis starostu obce, ktorý potvrdzuje vyššie uvedené údaje

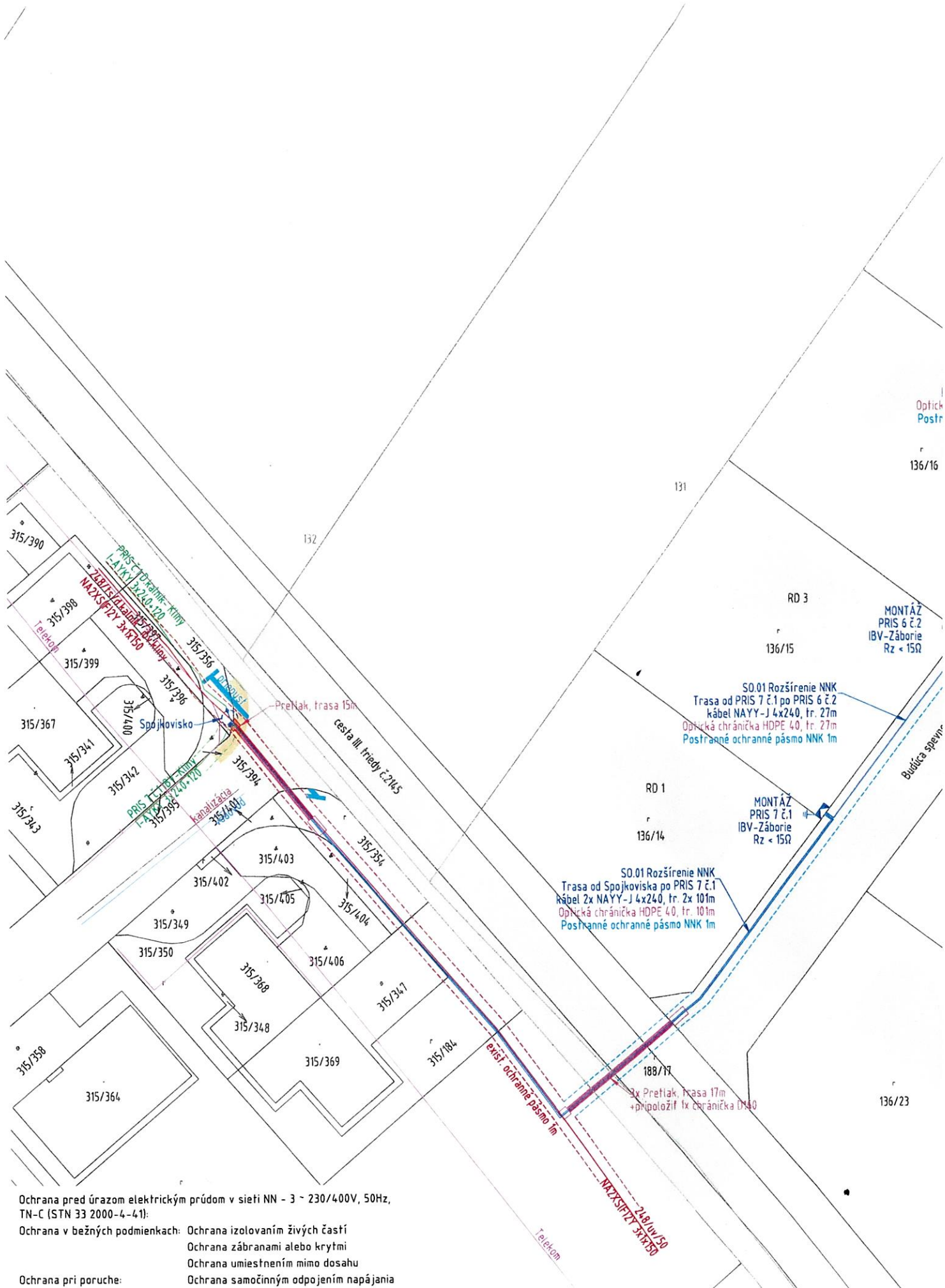
Oznámenie sa doručí:

1. ELSPOL - SK, s.r.o., Miestneho priemyslu 1085, 010 47 Žilina
2. Obec Dolný Kalník, Dolný Kalník 16, 038 02 - starostka obce
3. Ing. Patrik Mikušiak - ELSPOL-SK, s.r.o., Miestneho priemyslu 1085, 029 01 Námestovo
4. právnické osoby a fyzické osoby, ktorých vlastnícke alebo iné práva k pozemkom alebo stavbám, ako aj k susedným pozemkom a stavbám vrátane bytov môžu byť rozhodnutím priamo dotknuté

Dotknuté orgány jednotlivo:

5. SPF, Búdková 36, 817 15 Bratislava
6. Turčianska vodárenská spol. a.s., Kuzmányho 25, 036 80 Martin
7. Orange Slovensko a.s., Metodova 8, 821 08 Bratislava
8. SEPS a.s., Mlynské nivy 59/A, 824 84 Bratislava 26
9. Krajský pamiatkový úrad Žilina, Mariánske nám. 19, 010 01 Žilina
10. Okresný úrad Martin- pozemkový a lesný odbor, P. Mudroňa 45, 036 01 Martin
11. Okresný úrad Martin, odbor starostlivosti o životné prostredie, Nám. S.H. Vajanského č.1, 03601 Martin
12. Okresné riaditeľstvo hasičského a záchranného zboru, V. Žingora 30, 036 01 Martin
13. Správa ciest ŽSK- závod Turiec, Kollárova 94, 036 01 Martin
14. ORPZ v Martine - ODI, Novomeského 34, 036 01 Martin
15. Ministerstvo obrany SR-pracovisko Stred, ČSA 7, 975 90 Banská Bystrica


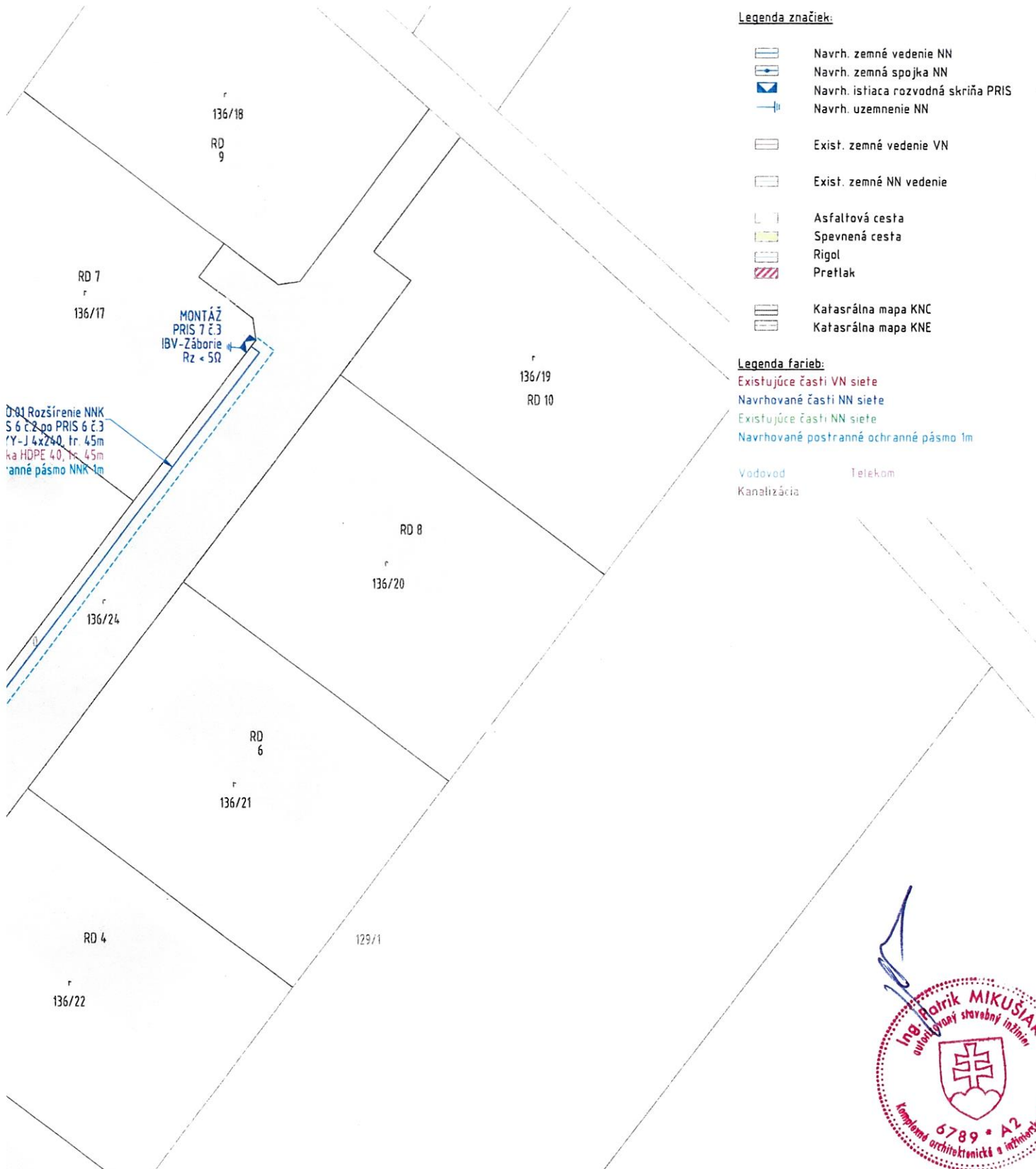
- spis – 2x



Ochrana pred úrazom elektrickým prúdom v sieti NN - 3 - 230/400V, 50Hz, TN-C (STN 33 2000-4-41):

Ochrana v bežných podmienkach: Ochrana izolovaním živých častí
 Ochrana zábranami alebo krytmi
 Ochrana umiestnením mimo dosahu

Ochrana pri poruche: Ochrana samočinným odpojením napájania



Celý projekt je chránený autorským zákonom. Akákoľvek manipulácia s ním vyžaduje súhlas autora projektu.

ELSPOL-SK, s.r.o., Miestneho priemyslu 1085, 029 01 Námestovo			
Vypracoval:	Kontroloval:	Zodp. projektant:	
Ing. J. Bublík	Ing. P. Mikušiak	Ing. P. Mikušiak	
Investor:	Stredoslovenská distribučná, a. s., Pri rajčianke 2927/8, 010 47 Žilina	Stupeň:	DRS
Stavba:	16361 - Záborie - Niže Plánky Rozšírenie NNK	Formát:	A3
Miesto stavby:	KÚ Záborie	Dátum:	04/23
Obsah:	Situačný výkres stavby	Mierka:	1:500
		Číslo listu:	01
		Číslo výkresu:	01