

ZOZNAM RIEŠENÝCH LOKALÍT

- ①.1 Lokalita Bôry
- ①.2 Lokalita Záhumnie
- ①.3 Lokalita Pod cestou
- ①.4 Komunikácia do lokality Farské

KATASTRÁLNA HRANICA OBCE DOLNÝ KALNÍK

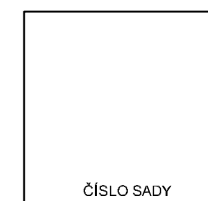
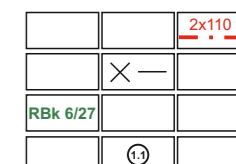
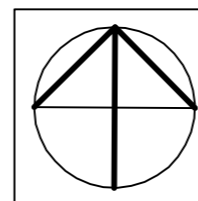


VVN 110 kV VEDENIE DVOJITÉ

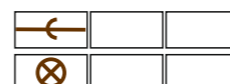
JAVY NA ZRUŠENIE, NEPLATNÉ ÚDAJE

OZNAČENIE BIODORU REGIONÁLNEHO VÝZNAMU

ČÍSLO LOKALITY RIEŠENEJ V ZaD č.2



SKUPINOVÝ KANALIZAČNÝ ZBERAČ
ČERPACIA STANICA ODPADOVÝCH VÔD



| OBSTARÁVATEL OBEC DOLNÝ KALNÍK | | | | | |
|---|--|--|--|--|--|
| MIERKA 1: 50 000 | NÁZOV DOKUMENTÁCIE ÚZEMNÝ PLÁN OBCE DOLNÝ KALNÍK | | | | Č. VÝKRESU 1 |
| STUPEŇ ÚPD ZMENY A DOPLNKY č. 2 | VÝKRES ŠIRŠÍCH VZŤAHOV | | | | |
| DÁTUM 10/2025 | SPRACOVATEL: ZARTIX s.r.o. | | HL.RIEŠITEĽ: Ing. arch. Eleonóra Hejzlarová, AA 1629 SKA AUTOR VÝKRESU: Dávid Sebastián Hejzlar | | |
| URBANIZMUS | DOPRAVA | VODNÉ HOSPODÁRSTVO | ENERGETIKA | OPaK | PP |
| ZODP. PROJEKTANT Ing. arch. E. Hejzlarová | ZODP. PROJEKTANT Ing. Iveta Kolenčíková | ZODP. PROJEKTANT Ing. Darina Koleníková | ZODP. PROJEKTANT Ing. Lukáš Stránsky | ZODP. PROJEKTANT Ing. arch. E. Hejzlarová | ZODP. PROJEKTANT Ing. arch. E. Hejzlarová |