

VEREJNÁ VYHLÁŠKA

**Oznámenie
o začatí územného konania
a pozvánka na ústne konanie**

Slovak Telekom, a.s., Bajkalská 28, 817 62 Bratislava v zastúpení OPTOMONT, s. r. o., Bratislavská 27/75, 911 05 Trenčín – Ing. Gabriel Bencz, podala dňa 11.09.2017 na našom úrade návrh na vydanie územného rozhodnutia o umiestnení stavby „**INS_Klaster_MART AKME_01_Transport**“ na pozemkoch parc. č. - líniová stavba v k.ú. Tomčany, Dražkovce, Dolný Kalník, Horný Kalník, Záborie, Sklabiňa, Sklabinský Podzámok a Turčianske Jaseno.

Uvedeným dňom začalo územné konanie.

Obec Sklabiňa v súlade s § 36 zákona č. 50/1976 Zb. o územnom plánovaní a stavebnom poriadku (stavebný zákon) v znení neskorších predpisov oznamuje účastníkom konania a dotknutým orgánom štátnej správy začatie územného konania a na prerokovanie návrhu nariaďuje ústne konanie spojené s miestnym zisťovaním, ktoré sa uskutoční

dňa 13.02.2018 /utorok/ o 09,15 hod.

so stretnutím pozvaných **na Obecnom úrade Sklabiňa.**

Do podkladov rozhodnutia možno nahliadnuť na Spoločnom obecnom úrade so sídlom v obci Sučany, pracovisko Martin, Námestie S.H.Vajanského 1 (5.poschodie, č.dverí 507) v stránkové dni (pondelok, streda) a pri ústnom konaní. Účastník konania musí preukázať skutočnosť, na základe ktorej sa mu priznáva postavenie účastníka konania (napr. list vlastníctva na pozemok, príp. iné listinné dôkazy).

Účastníci konania môžu svoje prípadné námietky a pripomienky uplatniť v zmysle § 36 stavebného zákona najneskôr pri ústnom konaní, námietky podané po tomto termíne nebudú braté do úvahy. V tej istej lehote sú povinné oznámi svoje stanovisko aj dotknuté orgány, inak sa v zmysle § 42 odst. 2 stavebného zákona má za to, že s návrhom z hľadiska nimi sledovaných záujmov súhlasia. Ak niektorý z orgánov potrebuje na riadne posúdenie návrhu dlhší čas, stavebný úrad na jeho žiadosť určenú lehotu pred jej uplynutím primerane predĺži.

Stavebný úrad neprihliadne na námietky a pripomienky, ktoré sú v rozpore so schválenou územnoplánovacou dokumentáciou. V zmysle § 42 odst. 5 stav. zákona sa v odvolacom konaní neprihliada na námietky a pripomienky, ktoré neboli uplatnené v prvostupňovom konaní v určenej lehote, hoci uplatnené mohli byť.

Ak sa nechá niektorý z účastníkov konania zastupovať, predloží jeho zástupca písomné splnomocnenie.


Táto vyhláška, ktorou sa oznamuje začatie konania o umiestnení stavby, bude vyvesená v súlade s ustanovením § 26 odst. 2 zák. č. 71/1967 Zb. o správnom konaní v znení neskorších predpisov a podľa § 42 odst. 2 stavebného zákona po dobu 15 dní na úradnej tabuli Mesta Martin, Obce Dražkovce, Obce Dolný Kalník, Obce Horný Kalník, Obce Záborie, Obce Sklabiňa, Obce Sklabinský Podzámok a Obce Turčianske Jaseno. Posledný deň tejto lehoty je dňom doručenia oznámnia o začatí územného konania.



Anna Silvestrová
starostka obce

V Z.

Vyvesené dňa : 15.01.2017



Zvesené dňa :

Bmj

Pozývajú sa :

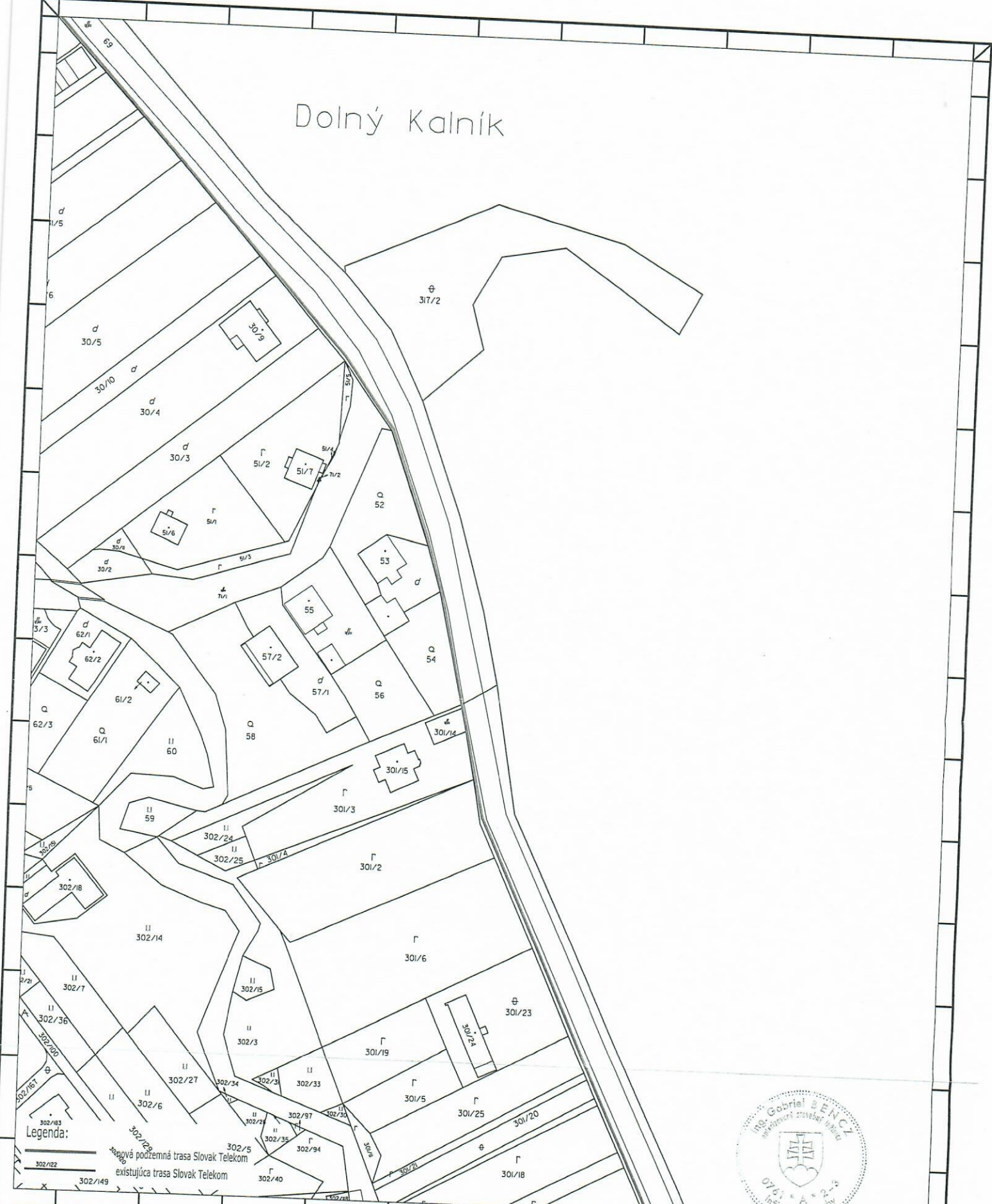
1. Slovak Telekom, a.s., Bajkalská 28, 817 62 Bratislava
2. OPTOMONT, s. r. o., Bratislavská 27/75, 911 05 Trenčín – Ing. Gabriel Bencz
3. Obec Sklabiňa – starostka obce
4. OÚ Martin, odbor starostlivosti o ŽP, odel. OH
5. OÚ Martin, odbor CD a PK Martin, Námestie S.H.Vajanského 1, 036 01 Martin
6. Mesto Martin – primátor mesta
7. Obec Dražkovce – starostka obce
- ✓ 8. Obec Dolný Kalník – starostka obce
9. Obec Horný Kalník – starosta obce
10. Obec Záborie – starosta obce
11. Obec Sklabinský Podzámok – starostka obce
12. Obec Turčianske Jaseno – starosta obce
13. stavebný úrad ku spisu



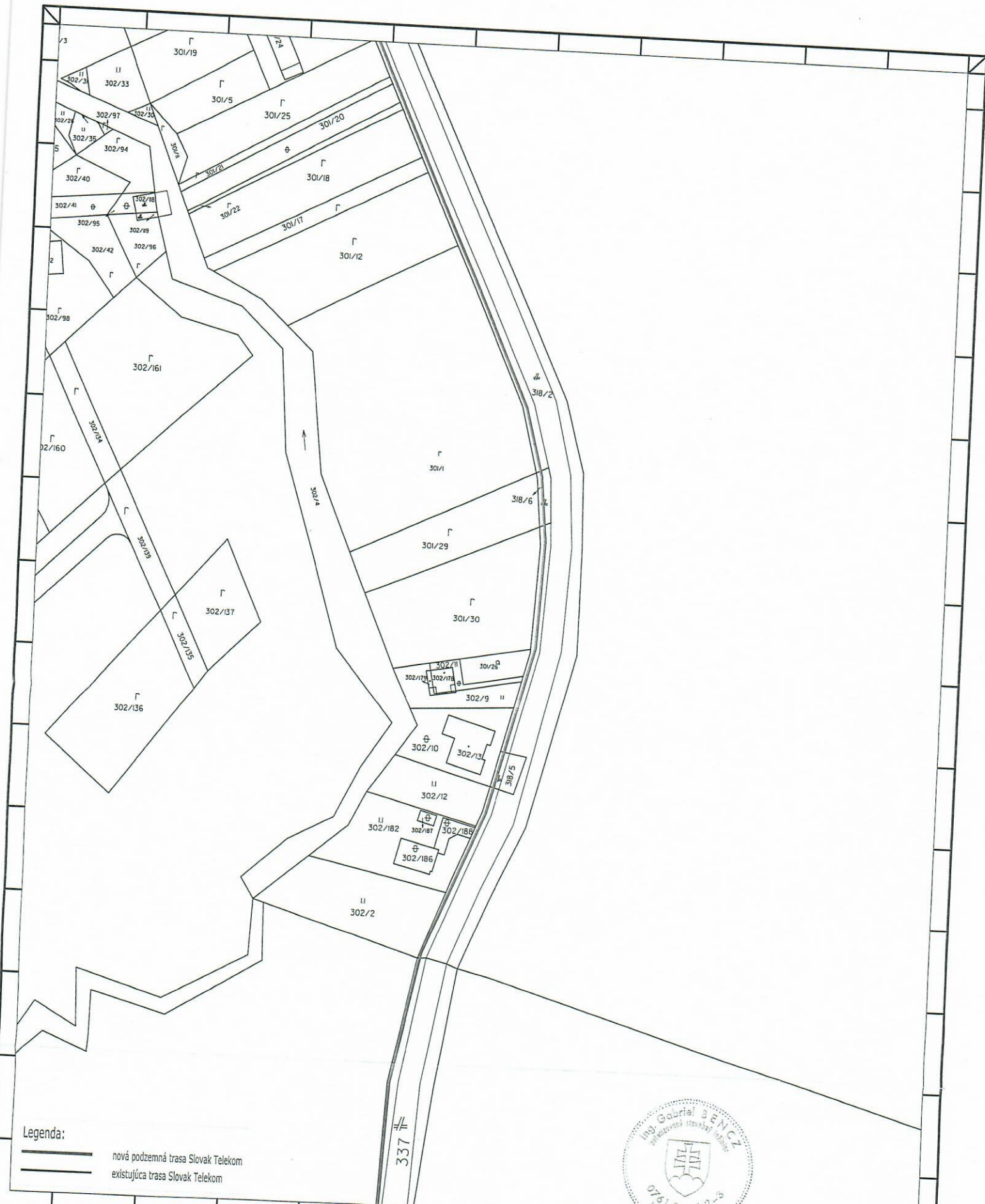
Legenda:
 ———— nová podzemná trasa Slovak Telekom
 ———— vyššijúria trasa Slovak Telekom

OPTOMONT, s.r.o.		Slovak Telekom, a.s.		INS_Klaster_MART_AKME_01	
Boženy Nemcovej 8, 811 04 Bratislava		Baikalská 28, 817 62 Bratislava			
Návrh trasy		1:1000		A3V	
Časť 04 - D. Kalník				04	
Projektant: Ing. Jaroslav Kuchta Projekt: Telekomunikácie Vypracoval: Ing. Jaroslav Kuchta Kvalita: Ing. Jaroslav Kuchta		Objaviteľ: Slovenská pošta, s.p. Objaviteľ: Slovenská pošta, s.p. Objaviteľ: Slovenská pošta, s.p. Objaviteľ: Slovenská pošta, s.p.		Miesto: Bratislava Dátum: 08.07.2017	

Dolný Kalník



Zväzovateľná dokumentácia:		Investor:	Názov stavby:
OPTOMONT, s.r.o.		Slovak Telekom, a.s.	INS_Klaster_MART_AKME_01
Boženy Nemcovej 8, 811 04 Bratislava		Bajkalská 28, 817 62 Bratislava	
Číslo, názov výkresu:		Zodpovedný projektant:	Podpis:
Návrh trasy		Ing. Juraj Novotný	Podpis:
		Vladimír Štefančík	Podpis:
Časť 06 - D. Kalník		Kreslí:	Podpis:
		Ing. Juraj Novotný	Podpis:
		Číslo inžinierskej listiny:	Formát:
		Štadión:	A3V
		Datum:	02-2017
		Príloha:	06
		Wktet č.:	
		1:1000	



Legenda:
 ——— nová podzemná trasa Slovak Telekom
 - - - - existujúca trasa Slovak Telekom



Zpracovateľ dokumentácie:		Investor:		Mäzov stavby:	
OPTOMONT, s.r.o.		Slovak Telekom, a.s.		INS_Klaster_MART_AKME_01	
Boženy Nemcovej 8, 811 04 Bratislava		Bajkalská 28, 817 62 Bratislava			
Časť názvu výkresu:		Odborný projektant:		Číslo miestnosti:	
Návrh trasy		Ing. Juraj Hovoch		10	
Časť 07 - D. Kalník		Kontrolant:		Dátum:	
		Verejná kasspráva		02/2017	
		Kresil:		Formát:	
		Ing. Juraj Hovoch		A3V	
		Podpis:		Vyšiel d:	
				1:1000	
				07	