

OBEC DOLNÝ KALNÍK
Obecný úrad Dolný Kalník, Dolný Kalník č.16, 038 02 Dražkovce

Č.j. 26/70/2019-Ry

Dolný Kalník, dňa 16.09.2019

Vec: Michal Vincourek a Jana Vincoureková, Habrová 550/5, 796 04 Prostějov, ČR
Lubica Siakľová, Dolný Kalník č.5, 038 02 Dražkovce
- žiadosť o vydanie stavebného povolenia na stavbu “ Dolný Kalník – Klíny – prekládka VN “
na pozemkoch parc.č.KN 315/3, 315/152, 315/126, 315/183, 315/268, 315/184, 315/185,
315/186, 315/264, 315/297, 315/276, 315/277, 315/278, k.ú. Dolný Kalník v zlúčenom konaní

V E R E J N Á V Y H L Á Š K A

ROZHODNUTIE

STAVEBNÉ POVOLENIE

Michal Vincourek a Jana Vincoureková, Habrová 550/5, Prostějov a Lubica Siakľová, Dolný Kalník č.5, v zastúpení ProEl – Slovakia, s.r.o., A.Pietra 10645/17, Martin, podali dňa 05.02.2019 na tunajšom úrade žiadosť o vydanie stavebného povolenia stavby “ Dolný Kalník – Klíny – prekládka VN “ na pozemkoch parc.č.KN 315/3, 315/152, 315/126, 315/183, 315/268, 315/184, 315/185, 315/186, 315/264, 315/297, 315/276, 315/277, 315/278, k.ú. Dolný Kalník.

Obec Dolný Kalník ako príslušný stavebný úrad podľa ust. § 117 zákona č. 50/1976 Zb. o územnom plánovaní a stavebnom poriadku (stavebný zákon) v znení neskorších predpisov a o zmene a doplnení niektorých zákonov prerokoval žiadosť stavebníkov v zlúčenom územnom a stavebnom konaní s dotknutými orgánmi a so známymi účastníkmi konania a po preskúmaní žiadosti podľa §37, 62 a 63 stavebného zákona takto rozhodol :

Stavba “ **Dolný Kalník – Klíny – prekládka VN** “ na pozemkoch parc.č.KN **315/3, 315/152, 315/126, 315/183, 315/268, 315/184, 315/185, 315/186, 315/264, 315/297, 315/276, 315/277, 315/278**, k.ú. **Dolný Kalník** sa podľa ust. §39a a § 66 stavebného zákona

p o v o ľ u j e .

Projekt rieši prekládku VN vzdušného vedenia do zemného káblového vedenia z dôvodu výstavby rodinných domov v lokalite IBV Dolný Kalník – Klíny.

Stavba obsahuje:

- **Demontáž VN vedenia**
 - demontáž VN vzdušného vedenia AlFe v trase 3x168 m
 - demontáž VN zemného vedenia 3x22-AXEKVC(AR)E1x150mm² v trase 3x108 m,
 - demontáž betónových stožiarov JB 1 ks, BD 2 ks,
- **Montáž VN vedenia**
 - montáž VN zemného káblového vedenia 3xNA2XS(F)2Y 1x150RM/25 12,7/22kV v trase 3x205m,
 - montáž betónového stožiara DB10,5/15kN a zvislého úsekového odpojovača UV

Pre umiestnenie a uskutočnenie stavby sa určujú tieto podmienky:

1. Stavba bude uskutočnená podľa projektovej dokumentácie overenej v stavebnom konaní, ktorá je súčasťou tohto rozhodnutia a ktorú vypracovala ProEl – Slovakia, s.r.o., A.Pietra 10645/17, Martin, zodpovedný projektant Ing. Martin Mišík.
2. Podstatné zmeny stavby oproti schválenej projektovej dokumentácii nesmú byť vykonané bez predchádzajúceho povolenia stavebného úradu.
3. Pri uskutočňovaní stavby je nutné dodržať predpisy týkajúce sa bezpečnosti práce a technických zariadení a dbať na ochranu zdravia osôb na stavenisku.
4. Pri výstavbe budú dodržané ustanovenia upravujúce technické požiadavky na uskutočňovanie stavieb a príslušné technické normy.
5. Stavba bude dokončená najneskôr do **12/2022**.
6. Stavba bude uskutočňovaná zhotoviteľom. Zhotoviteľ stavby je stavebník povinný oznámiť stavebnému úradu do 15 dní po ukončení výberového konania.
7. Stavebník je povinný písomne oznámiť stavebnému úradu začatie stavby.
8. Dodržať podmienky stanoviska OÚ Martin, odboru cestnej dopravy a pozemných komunikácií číslo: OU-MT-OSDPK-2019/012890 zo dňa 24.07.2019:
 - Rešpektovať ust. § 18 zákona č.135/1961 Zb. o pozemných komunikáciách (cestný zákon) v znení neskorších zmien a doplnkov, ust. §20 vyhlášky č.35/1984 Zb., ktorou sa vykonáva zákon o pozemných komunikáciách v znení neskorších predpisov. V prípade akéhokoľvek zásahu do cestného telesa resp. užívania cesty III/2145 a III/2147 iným než obvyklým spôsobom, je potrebné pred realizáciou stavebných prác požiadať cestný správny orgán o vydanie rozhodnutia na zvláštne užívanie pozemnej komunikácie, v prípade obmedzenia cestnej premávky požiadať o vydanie povolenia na uzávierku, v prípade umiestnenia dočasného dopravného značenia požiadať o určenie dočasného dopravného značenia.
 - Pred realizáciou stavby požiadať cestný správny orgán OÚ Martin, odbor cestnej dopravy a pozemných komunikácií o vydanie výnimky zo zákazu činnosti v cestnom ochrannom pásme.
9. Dodržať podmienky vyjadrenia Správy ciest ŽSK, Žilina číslo: 28/2018/SC ŽSK – 143 zo dňa 11.10.2018:
 - Navrhované zemné vedenie vedúce v súbehu s cestou III/2145 umiestniť mimo pozemok po cestou, mimo cestné teleso, tzn. za pomocný cestný pozemok min. 0,6 m od päty násypového svahu, resp. vonkajšej hrany cestnej priekopy vrátane ochranného pásma vedenia.
 - Na vytýčenie trasy prizvať pracovníka SC, ŽSK, závod Turiec.
 - V prípade akéhokoľvek zásahu stavby do pozemkov mimo telesa cesty, ktorých vlastníkom je Žilinský samosprávny kraj, je potrebné požiadať o vyjadrenie Žilinský samosprávny kraj, odbor nakladania s majetkom.
 - Pri realizácii akýchkoľvek prác nesmie byť narušené odvodnenie cesty. V prípade narušenia odvodnenia cesty (priekopy, priepusty, vpusty...) ho stavebník uvedie do pôvodného stavu na vlastné náklady.
 - Stavebné práce v styku s komunikáciou resp. v jej tesnej blízkosti realizovať v termíne apríl - november podľa aktuálnych klimatických podmienok, mimo zimného obdobia, aby netvorili prekážku pre výkon zimnej údržby cesty - najneskôr do 15. novembra.
 - Stavebník si je vedomý, že na ceste III. triedy je vykonávaná zimná údržba (november - marec); stavebník vykoná všetky opatrenia na zabránenie vzniku škôd z dôvodu vykonávania zimnej údržby správcom cesty; stavebník bude znášať všetky náklady a škody, ktoré mu vzniknú z výkonu zimnej údržby.
 - Dočasné dopravné značenie nesmie prekryvať jestvujúce zvislé dopravné značenie. Kontrolu a dopĺňanie odcudzeného resp. poškodeného dočasného zvislého dopravného značenia zabezpečuje stavebník na svoje náklady.
 - Počas vykonávania stavebných prác nesmie byť výkopový ani iný stavebný materiál ukladaný na vozovku cesty.

- Stavebné práce nesmú obmedziť plynulosť a bezpečnosť cestnej premávky na ceste III. triedy a nesmú spôsobiť ani poškodenie ich asfaltového krytu. V prípade jeho poškodenia ho stavebník uvedie do pôvodného stavu na vlastné náklady.
 - V priebehu výstavby zabezpečiť čistenie cesty bezprostredne po jej znečistení.
 - Počas realizácie prác je potrebné dodržiavať príslušné platné normy a predpisy.
 - Stavebník zodpovedá za všetky prípadné škody spôsobené na majetku SC ŽSK, alebo na majetku a zdraví tretích osôb, ktoré vzniknú v súvislosti s realizáciou stavby.
10. Pred zahájením zemných prác zabezpečiť v teréne vytýčenie dotknutých podzemných vedení za účasti ich správcov a dodržať príslušné predpisy o súbahu a križovaní.
11. Pred začatím zemných prác požiadať Turčiansku vodárenskú spoločnosť a.s. o vytýčenie trasy verejného vodovodu a verejnej kanalizácie + optického kábla. Križovanie a súbahy s ostatnými inžinierskymi sieťami realizovať v zmysle STN 73 6005. Zemné práce v blízkosti vodovodu a kanalizácie realizovať ručne min. 1,0 m na každú stranu od osi potrubia vodovodu, aby nedošlo k jeho poškodeniu a destabilizácii. Začiatok prác v ochrannom pásme verejného vodovodu a kanalizácie je potrebné min. 3 dni vopred ohlásiť na dispečing prevádzkovateľa spolu s kontaktom na zodpovednú osobu, miestom a časom realizácie predmetnej stavby. Zameranie trasy inžinierskych sietí vybudovaných v ochrannom pásme verejného vodovodu a kanalizácie odovzdať prevádzkovateľovi v digitálnej forme pred uvedením siete do prevádzky. K vydaniu kolaudačného rozhodnutia stavby doložiť porealizačné vyjadrenie prevádzkovateľa. Dodržať ostatné podmienky vyjadrenia prevádzkovateľa Turčianskej vodárenskej spoločnosti, a.s. Martin číslo O18310006799 zo dňa 15.10.2018.
12. Pri styku so sieťami elektronických komunikácií dodržať podmienky ochrany v zmysle zákona č. 351/2011 Z.z. o elektronických komunikáciách. Dodržať podmienky vyjadrenia Slovak Telekom, a.s Bratislava č.6611902810 zo dňa 01.02.2019.
13. Dodržať podmienky vyjadrenia Stredoslovenská distribučná, a.s. Žilina (ďalej len SSD) číslo 4600043156 zo dňa 24.05.2018:
- Na prechodoch do zemného vedenia osadiť pružné spojky. Do realizačnej PD doplniť statické a mechanické posúdenie exist. dvojitého betónového podperného bodu, nakoľko preložkou VN vedenia dôjde k výraznej zmene ťahov na uvedených podperných bodoch.
 - Typy prvkov použitých pri preložke a v PD musia byť v súlade s „ Katalógom prvkov a funkčných celkov “ uvedených na www.ssd.sk.
 - Preložku elektrického zariadenia vykonať v spolupráci so SSD v zmysle ust. § 45 zákona o energetike č.251/2012 Z.z.
 - SSD ako majiteľ energetického zariadenia si vyhradzuje právo schválenia spôsobu, termínu preložky ako aj jej realizátora. Toto schválenie musí byť min. 60 dní pred plánovaným termínom preložky.
 - Preložka VN je preložka podľa zákona o energetike č.251/2012 Z.z. a stavba bude po kolaudácii majetkom SSD.
 - Pre ďalší postup v procese prípravy preložky VN vzdušného vedenia zaslať na SSD digitálny tvar realizačnej projektovej dokumentácie v štandarde SSD na odsúhlasenie.
14. Prebytočnou výkopovou zeminou nesmú byť zasypávané brehy vodných tokov, mokrade a terénne depresie. Výkopové ryhy, z dôvodu zabezpečenia ochrany obojživelníkov a drobných stavovcov, ihneď zasypať, v prípade, že by ryha mala byť dlhšie nezasypaná, vykonať účinné opatrenia na zamedzenie uviaznutia živočíchov.
15. So stavebnými odpadmi vzniknutými pri realizácii stavby nakladať v súlade s ust. § 77 zákona č.79/2015 Z.z. o odpadoch v platnom znení, pričom pôvodca odpadu zodpovedá za nakladanie s odpadmi podľa tohto zákona a plní povinnosti podľa ust. § 14 zákona o odpadoch. Odpad vzniknutý pri realizácii stavby umiestniť na povolenú skládku odpadov, využiteľný odpad prednostne využiť. Uloženie odpadov dokladovať pri kolaudácii stavby fotokópiami účtov prevzatými od prevádzkovateľa skládky, resp. dokladmi o využití. Pre dočasné zhromažďovanie výkopovej zeminu je možné vytypovať takú lokalitu v katastrálnom území, v dobe platnosti

- stavebného povolenia, s podmienkou súhlasu vlastníka, dotknutej obce ako aj orgánov štátnej správy ochrany prírody a krajiny, resp. OÚ Martin, pozemkového a lesného odboru.
16. Pred začatím stavebných prác vykonať skrývku humusovitého horizontu poľnohospodárskej pôdy podľa spracovanej bilancie skrývky poľnohospodárskej pôdy dočasne odnímanej do 1 roka z pracovného pásu a to v rozsahu 92 m², v celkovom objeme 28 m³ ornice. Oznamiť orgánu ochrany poľnohospodárskej pôdy termín začatia a termín ukončenia nepoľnohospodárskeho použitia poľnohospodárskej pôdy vrátane uvedenia poľnohospodárskej pôdy do pôvodného stavu.
 17. Ak počas realizácie stavebných prác dôjde k akémukoľvek archeologickému nálezu hmotnej povahy, napr. objektu, kultúrnej vrstvy, zvyškov starších architektúr, stavebného materiálu, hrobov, fragmentov keramiky, pracovných nástrojov, mincí alebo kostrových pozostatkov, je nevyhnutné nález okamžite ohlásiť KPÚ, najneskôr druhý pracovný deň po nájdení a ponechať ho bez zmeny až do ohliadky KPÚ.
 18. O stavebných prácach viesť prehľadné záznamy.
 19. Podľa § 67 ods.2 stavebného zákona stavebné povolenie stratí platnosť, ak do dvoch rokov odo dňa, keď nadobudlo právoplatnosť, nebude stavba začatá. Stavba nesmie byť začatá, kým stavebné povolenie nenadobudne právoplatnosť.
 20. Rozhodnutie o námietkach účastníkov konania: Účastníci konania námietky neuplatnili.

Odôvodnenie

Dňa 05.02.2019 podali Michal Vincourek a Jana Vincoureková, Habrová 550/5, Prostějov a Ľubica Siakľová, Dolný Kalník č.5, v zastúpení ProEl – Slovakia, s.r.o., A.Pietra 10645/17, Martin na tunajšom úrade žiadosť o vydanie stavebného povolenia stavby “ Dolný Kalník – Klíny – prekládka VN “ na pozemkoch parc.č.KN 315/3, 315/152, 315/126, 315/183, 315/268, 315/184, 315/185, 315/186, 315/264, 315/297, 315/276, 315/277, 315/278, k.ú. Dolný Kalník v zlúčenom územnom a stavebnom konaní.


Stavebný úrad v súlade s ust. § 36, ods.4 a § 61, ods.4 stavebného zákona oznámil začatie konania verejnou vyhláškou účastníkom konania a jednotlivo dotknutým orgánom a na prerokovanie žiadosti nariadil ústne pojednávanie spojené s miestnym zisťovaním, ktoré sa konalo dňa 23.04.2019. Účastníci konania námietky neuplatnili. K stavbe sa vyjadrili tieto dotknuté orgány: Turčianska vodárenská spoločnosť a.s. Martin, Stredoslovenská distribučná a.s. Žilina, Slovak Telekom, a.s. Bratislava, OÚ Martin, odbor starostlivosti o životné prostredie, OÚ Martin, pozemkový a lesný odbor, OÚ Martin, odbor cestnej dopravy a pozemných komunikácií, Krajský pamiatkový úrad Žilina, Správa ciest ŽSK, Žilina, Žilinský samosprávny kraj. Požiadavky a podmienky vyjadrené v ich stanoviskách boli zahrnuté do podmienok rozhodnutia.


Žiadosť stavebníka bola posúdená z hľadísk uvedených v ust. § 37,62,63 stavebného zákona. Stavebný úrad skúmal predovšetkým, či dokumentácia stavby spĺňa požiadavky týkajúce sa verejných záujmov a či zodpovedá všeobecným technickým požiadavkám na výstavbu ustanovených v § 47 až § 53 stavebného zákona a vyhlášky MŽP SR č.532/2002 Z.z., ktorou sa ustanovujú podrobnosti o všeobecných technických požiadavkách na výstavbu a o všeobecných technických požiadavkách na stavby užívané osobami s obmedzenou schopnosťou pohybu a orientácie a tiež osobitnými predpismi.

V konaní bolo zistené, že uskutočnením stavby nebudú ohrozené záujmy spoločnosti, ani neprímerane obmedzené, či ohrozené práva a oprávnené záujmy účastníkov konania, preto stavebný úrad rozhodol tak, ako je uvedené vo výrokovej časti rozhodnutia.

Poučenie

Podľa § 53 a §54 zákona č.71/1967 Zb. o správnom konaní proti tomuto rozhodnutiu možno podať odvolanie do 15 dní odo dňa jeho doručenia na tunajší stavebný úrad – obec Dolný Kalník. Odvolacím orgánom je Okresný úrad Žilina, odbor výstavby a bytovej politiky. Rozhodnutie je po vyčerpaní riadnych opravných prostriedkov preskúmateľné správnym súdom podľa ustanovení Správneho súdneho poriadku.




Iveta Balšianková
starostka obce

Stavebné povolenie sa oznamuje účastníkom konania verejnou vyhláškou, ktorá bude vyvesená v súlade s ust. §26, ods. 2 zákona č.71/1967 Zb. o správnom konaní po dobu 15 dní na úradnej tabuli obce Dolný Kalník a na webovej stránke obce. Posledný deň tejto lehoty je dňom doručenia oznámenia o začatí stavebného konania.

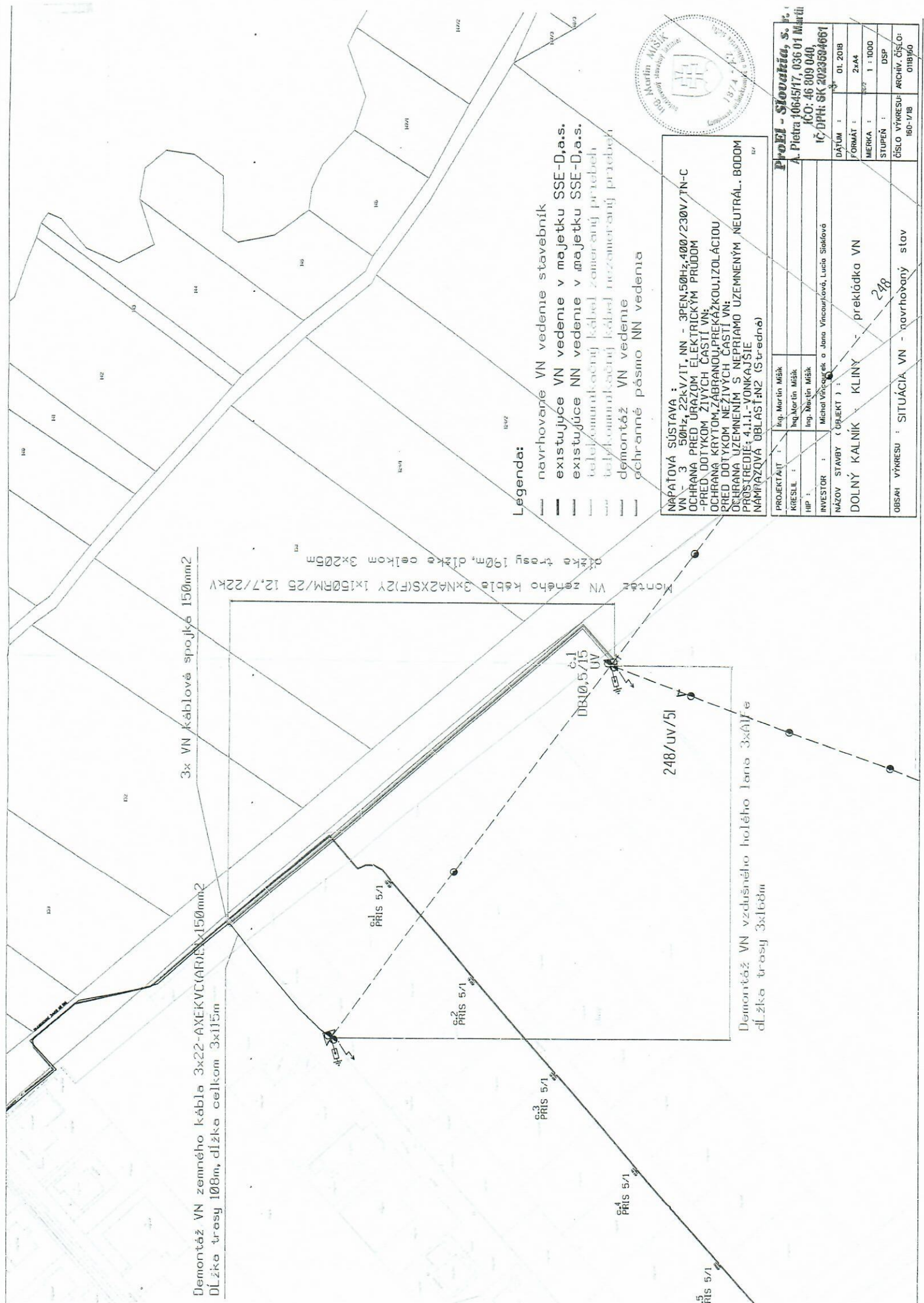
Dátum vyvesenia: 27.09.2019

Dátum zvesenia:

Pečiatka a podpis oprávnenej osoby potvrdzujúcej vyvesenie a zvesenie:

Na vedomie:

1. ProEl – Slovakia, s.r.o., A.Pietra 10645/17, 036 01 Martin
2. Správa ciest ŽSK, Kollárova 94, 037 72 Martin
3. Turčianska vodárenská spoločnosť, a.s., Kuzmányho 25, 036 01 Martin
4. Stredoslovenská distribučná a.s., Pri Rajčianke 2927/8, 010 47 Žilina
5. Slovak Telekom, a.s., Bajkalská 28, 817 62 Bratislava
6. a/a



3x VN káblová spojka 150mm²

Demontáž VN zemného kábla 3x22-AXEKVC(AR)EY 150mm²
 Dĺžka trasy 108m, dĺžka celkom 3x115m

Montáž VN holého kábla 3xNAXS(F)2Y 1x150RM/25 12.7/22KV
 Dĺžka trasy 190m, dĺžka celkom 3x205m

Prís 5/1

Prís 5/1

Prís 5/1

Prís 5/1

Prís 5/1

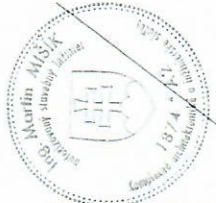
DB10,5/15 UV

248/UV/5I

Demontáž VN vzdušného holého lana 3xAlFe
 dĺžka trasy 3x160m

- Legenda:**
- navrhované VN vedenie stavebník
 - existujúce VN vedenie v majetku SSE-D,a.s.
 - existujúce NN vedenie v majetku SSE-D,a.s.
 - telefónnik-ovacia kábel zameraný prateľoch
 - telefónnik-ovacia kábel nezameraný prateľoch
 - demontáž VN vedenie
 - ochranné pásmo NN vedenia

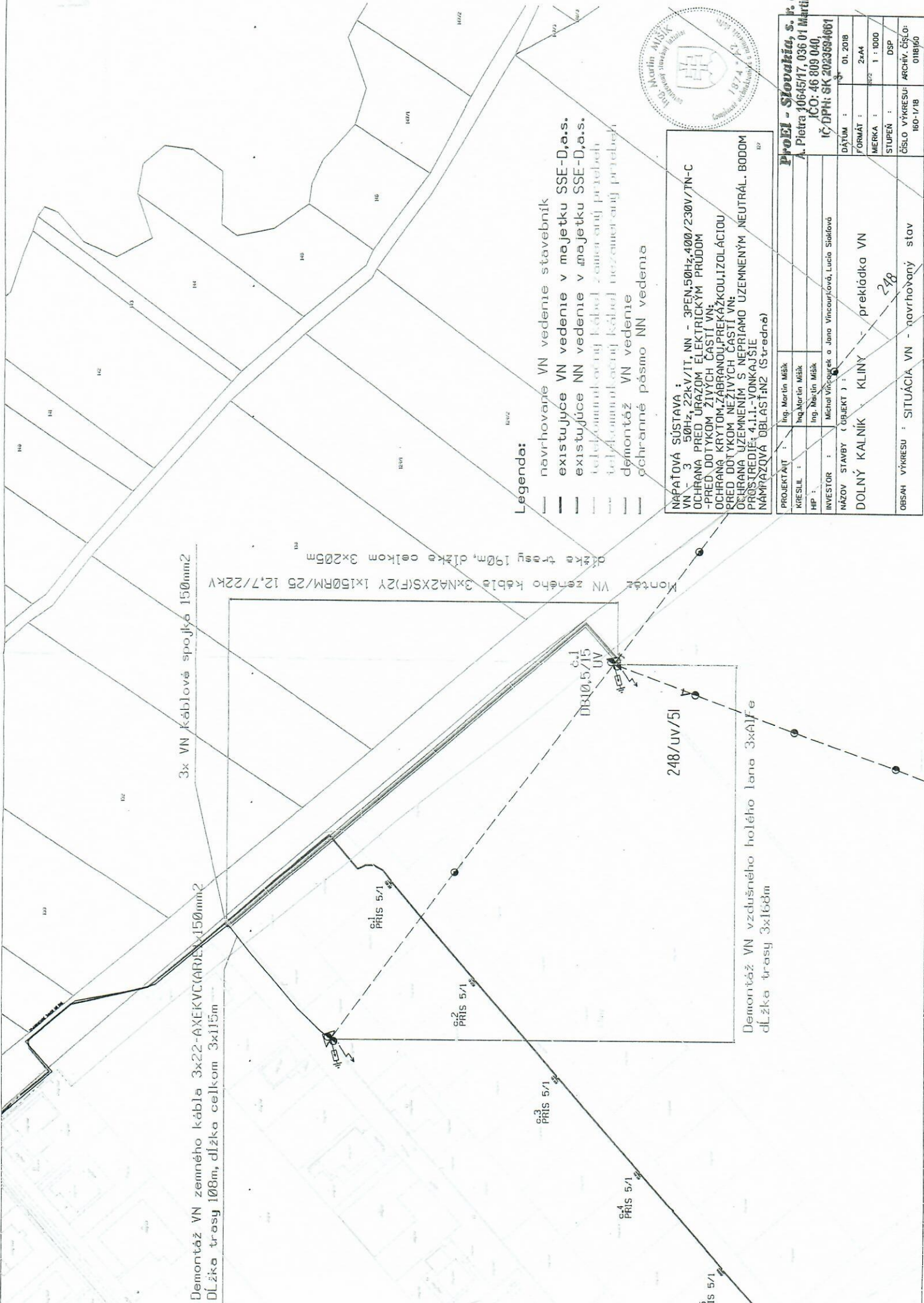
NAPÁTOVÁ SÚSTAVA :
 VN - 3 50Hz, 22kV/IT, NN - 3PEN, 50Hz, 400/230V/TN-C
 OCHRANA PRED ÚRAZOM ELEKTRICKÝM PRÚDOM
 -PRED DOTYKOM ŽIVÝCH ČASTÍ VN;
 OCHRANA KRYTOM ZÁBRANOU, PREKÁŽKOU, IZOLÁCIOU
 PRED DOTYKOM NEŽIVÝCH ČASTÍ VN;
 OCHRANA UZEMNENÍM S NEPRIAMO UZEMNENÝM NEUTRÁL. BODOM
 PROSTREDIEM 4,1,1-VONKAJŠIE
 NAMRAŽOVÁ OBLASŤ: N2 (Stredná)



PROJEKTANT :	Ing. Martin Mišák
KRESLIL :	Ing. Martin Mišák
HIP :	Ing. Martin Mišák
INVESTOR :	Mihael Vinciguerek o Jana Vinciguerová, Lucia Siaklová
NÁZOV STAVBY (OBJEKT) :	DOLNÝ KALNÍK KLINY - prekládka VN
OBSAH VÝKRESU :	SITUÁCIA VN - navrhovaný stav

Projekt - Slovenská, s. r. o.
 A. Pietra 10645/17, 036 01 Martín
 IČO: 46 809 040,
 IČ DPH: SK 2023894661

DÁTUM :	01.2018
FORMÁT :	A4
MIERKA :	1 : 1000
STUPEŇ :	DSP
ČÍSLO VÝKRESU :	160-1/B
ARCHIV. ČÍSLO :	018160



3x VN kábllová spojka 150mm²

Demontáž VN zemného kábla 3x22-AXEKVC(AR)EY 150mm²
 Dĺžka trasy 108m, dĺžka celkom 3x115m

Montáž VN zemného kábla 3xN42XS(F)2Y 1x150RM/25 12,7/22kV
 Dĺžka trasy 190m, dĺžka celkom 3x205m

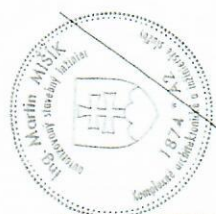
5
 RIS 5/1

248/UV/51

Demontáž VN vzdušného holého lana 3xAlFe
 dĺžka trasy 3x168m

- Legenda:**
- navrhované VN vedenie stavebník
 - existujúce VN vedenie v majetku SSE-D, a.s.
 - existujúce NN vedenie v majetku SSE-D, a.s.
 - vedenie zemného kábla zamerané na prechod
 - demontáž VN vedenie
 - ochranné pásmo NN vedenia

NAPÁJACIA SÚSTAVA :
 VN - 3 50Hz, 22kV/IT, NN - 3PEN, 50Hz, 400/230V/TN-C
 OCHRANA PRED ÚRAZOM ELEKTRICKÝM PRÚDOM
 -PRED DOTYKOM ŽIVÝCH ČASTÍ VN;
 OCHRANA KRYTOM, ZABRANOU, PREKAZKOU, IZOLÁCIOU
 PRED DOTYKOM NEŽIVÝCH ČASTÍ VN;
 OCHRANA UZEMNENÍM S NEPRIAMO UZEMNENÝM NEUTRÁL. BODOM
 PROSTREDIEM: 4.1.1.-VONKAJŠIE
 NAMRAZOVÁ OBLASŤ: N2 (Stredná)



PROJEKTANT :	Ing. Martin Mišák
KRESLIL :	Ing. Martin Mišák
HIP :	Ing. Martin Mišák
INVESTOR :	Michal Vincourek a Jana Vincouřová, Lucia Stoková
NÁZOV STAVBY (OBJEKT) :	DOLNÝ KALNÍK KLINY - prekládka VN
OBSAH VÝKRESU :	SITUÁCIA VN - navrhovaný stav

PROJEKT - Slovensko, s. r. o.
 A. Pietra 10645/17, 036 01 Martini
 IČO: 46 809 040,
 IČ DPH: SK 2023694601

DÁTUM : 30. 01. 2018
 FORMÁT : 2x4
 MERKA : 1 : 1000
 STUPEŇ : DSP
 ČÍSLO VÝKRESU: ARCHIV. ČÍSLO: 018160
 160-17/B