

# OBEC ZÁBORIE

Obecný úrad, Záborie 21, 038 03 Záborie

Č. j. : 265/442/2023-Pi

Záborie, 18.03.2024

Obec Záborie ako príslušný určený stavebný úrad podľa ust. § 119 ods.1 zákona č. 50/1976 Zb. o územnom plánovaní a stavebnom poriadku (stavebný zákon) v znení neskorších predpisov v súlade s § 5 písm. a) 1. zákona č. 608/2003 Z.z. o štátnej správe pre územné plánovanie, stavebný poriadok a bývanie a o zmene a doplnení zákona č. 50/1976 Zb. o územnom plánovaní a stavebnom poriadku v znení neskorších predpisov posúdil návrh podľa §§ 36 - 38 stavebného zákona, zosúladil stanoviská uplatnené dotknutými orgánmi štátnej správy a posúdil námietky a vyjadrenia účastníkov konania. Na základe výsledku prerokovania žiadosti podľa § 39 a § 39a stavebného zákona, v súlade s ust. § 4 vyhlášky MŽP SR č. 453/2000 Z.z., ktorou sa vykonávajú niektoré ustanovenia stavebného zákona a v súlade s § 46 z. č. 71/1967 Zb. o správnom konaní vydáva

## ROZHODNUTIE O UMIESTNENÍ STAVBY „ 16361- Záborie - Niže Plánky - rozšírenie NNK “

pre navrhovateľa **Stredoslovenská Distribučná, a.s., Pri Rajčianke 2927/8, 010 47 Žilina, IČO: 36 442 151** v zast. **ELSPOL-SK, s.r.o., Miestneho priemyslu 1085, 029 01 Námestovo, IČO: 36 433721**, ktorá podala dňa 04.09.2023 na tunajšom stavebnom úrade žiadosť o vydanie rozhodnutia o umiestnení líniovej stavby „ 16361- Záborie - Niže Plánky - rozšírenie NNK “ **na pozemkoch evidencie katastra nehnuteľností parc. reg. č. CKN 315/356, 315/268, 315/354, 315/404, 315/184, 315/347, 315/185), k.ú. Dolný Kalník; a na parcelách CKN , 188/16 (EKN 1005/1), 188/17, 136/15, 136/16, 136/17, 136/24, k. ú. Záborie** tak, ako je zakreslené v celkovej situácii stavby, ktorá tvorí neoddeliteľnú súčasť tohto rozhodnutia, zodpovedný projektant **Ing. P. Mikušiak – ELSPOL - SK, s.r.o., Miestneho priemyslu 1085, 029 01 Námestovo** s dátumom vypracovania 04/2023.

### Popis stavby :

Stavba sa navrhuje z dôvodu požiadavky o napojenie budúcej individuálnej bytovej výstavby. Stavba je navrhovaná v extraviláne katastrálneho územia Záborie a Dolný Kalník. Rozšírením NNK sa vybuduje nový káblový rozvod a nové pilierové rozvodné istiace skrine PRIS pre pripojenie budúcich nových odberateľov elektrickej energie.

Rozšírenie NN vedenia je určené z existujúceho zemného rozvodu l-AYKY 3x240+120 od miesta spojoviska pretlakom popod ulicu IBV Klíny, ďalej v zeleni v existujúcom ochrannom pásme VN zemného vedenia, pretlakom popod cestu III. triedy č. 2145 a následne v budúcej spevnenej ploche cesty až po navrhované istiace skrine PRIS.

### Technické riešenie:

Rozvodná sústava: NN-3+PEN, 50Hz, 230/400V, TN-C

Káble a vodiče: zemný kábel NAYY-J 4x240, **celková trasa 274 m.**

Káble budú uložené v zemi v PVC chráničkách D110. Dodržia sa podmienky súbehu a križovania sietí podľa STN 73 600. Priama káblková spojka SVCZ-M 185-240, počet 2 ks.  
Optická chránička : HDPE 40 čiernej farby s oranžovým pruhom, priemer 40/33 mm, min. mechanické zaťaženie 450 N, **celková trasa 173 m.**

Istiace skrine : pilierové rozvodné istiace skrine sú vyrobené z recyklovateľného tvrdého polyesteru vystuženého skleneným vláknom bez obsahu halogénov v bez údržbovom prevedení. Materiál je odolný voči UV žiareniu a poveternostným podmienkam.

Typy skriň:

PRIS 7 č.1 IBV-Záborie - typ PRIS 7 DIN1 L VV 4/4, P2 IP2x - 1 ks

PRIS 6 č.2 IBV-Záborie - typ PRIS 6 DIN0 L VV 2/5, P2 IP2x- 1 ks

PRIS 7 č.3 IBV-Záborie - typ PRIS 7 DIN1 L VV 4/4, P2 IP2x- 1 ks

Existujúci zemný káblový rozvod I-AYKY 3x240+120 sa v mieste podľa situačného výkresu stavby rozreže (miesto označené ako spojovisko). Rozrezaný zemný kábel sa obojstranne predĺži cez nové zemné káblové spojky SVCZ-M 185-240 novými NN zemnými káblami NAYY-J 4x240. Novými NN zemnými káblami sa pripojí a zaslučuje nová istiacia skriňa PRIS 7 č.1 IBV- Záborie. Z novej istiace skrine PRIS 7 č.1 IBV-Záborie sa vyvedie nové zemné NN káblové vedenie ktorým sa postupne pripoja nové istiace skrine PRIS 6 č.2 IBV-Záborie a PRIS 7 č.3 IBV- Záborie. Zapojenie NN siete sa vyhotoví v zmysle výkresu jednopólovej schémy zapojenia.

Každá nová istiacia skriňa sa uzemní uzemňovacou pásovinou FeZn 30x4. Uzemňovacia pásovina sa uloží do výkopu spolu s novým zemným NN vedením. Vid' E.3 Uzemnenie.

Nové káblové vedenia sa uložia do káblových chráničiek D110, položia do zeme a prekryjú výstražnou PVC červenou fóliou tak, ako znázorňuje výkres uloženia káblových vedení. V celej trase navrhovaných NN zemných vedení sa do výkopu uloží optická chránička HDPE 40.

### **Ochranné pásma:**

V zmysle § 43 zákona č. 251/2012 Z. z. zákona o energetike a o zmene a doplnení niektorých zákonov, sa na ochranu zariadení sústavy zriaďujú ochranné pásma. Ochranné pásmo elektrických vedení je vymedzené zvislými rovinami po oboch stranách krajných vodičov/kábllov vedení vo vodorovnej vzdialenosti meranej kolmo na toto vedenie od krajného vodiča/kábla. Táto vzdialenosť je:

- pre existujúce zemné VN vedenia podľa ods. 7 písm. a) 1 m pri napätí do 110 kV
- pre nové a existujúce zemné NN vedenia podľa ods. 7 písm. a) 1 m pri napätí do 110 kV

Zakázané činnosti v ochrannom pásme elektrických vedení sú uvedené v § 43 ods. 4 a ods. 8. z. č. 251/2012 Z. z.

Zakázané činnosti v ochrannom pásme vonkajšieho podzemného elektrického vedenia sú uvedené v § 43 ods. 10 z. č. 251/2012 Z. z.

***Pre umiestnenie stavby a projektovú prípravu ďalšieho stupňa projektovej dokumentácie sa v súlade so znením § 39a ods. 2 stavebného zákona určujú nasledovné podmienky:***

1. Stavba bude umiestnená na pozemkoch evidencie katastra nehnuteľností parc. reg. č. CKN 315/356, 315/268, 315/354, 315/404, 315/184, 315/347, 315/185), k.ú. Dolný Kalník; a na parcelách CKN , 188/16 (EKN 1005/1), 188/17, 136/15, 136/16, 136/17, 136/24, k. ú. Záborie tak, ako je zakreslené v celkovej situácii stavby v mierke 1:500,

ktorá tvorí neoddeliteľnú súčasť tohto rozhodnutia; zodpovedný projektant Ing. P. Mikušiak – ELSPOL - SK, s.r.o., Miestneho priemyslu 1085, 029 01 Námestovo s dátumom vypracovania 04/2023.

2. Pri spracovaní ďalšieho stupňa projektovej dokumentácie a pri uskutočňovaní stavby rešpektovať polohu a zabezpečiť ochranu všetkých existujúcich a stavbou dotknutých inž.sietí tech.vybavenia územia podľa ich presného vytýčenia a podmienok ich vlastníkov resp.správco.
3. Pri križovaní a v blízkosti existujúcich verejných vedení a v ich ochranných pásmach v projekte stavby uvažovať s ručnými výkopmi.
4. Ďalší stupeň projekt.dokumentácie musí byť spracovaný v súlade s § 47 stavebného zákona, ako aj v súlade so súvisiacimi technickými normami a predpismi, hlavne z hľadiska bezpečnosti, požiarnej ochrany, hygienickej nezávadnosti a ochrany životného prostredia.
5. V projektovej dokumentácii pre stavebné povolenie riešiť projekt organizácie výstavby v súlade s ust. 43i stavebného zákona a NV SR č. 396/2006 Z.z. o minimálnych bezpečnostných a zdravotných požiadavkách na stavenisko.
6. V zmysle vyjadrenia Okresný úrad Martin-PLO č.: OU-MT-PLO1-2023/010468-003PUR zo dňa 15.06.2023 je investor povinný pred začatím vykonávania nepoľnohospodárskej činnosti na poľnohospodárskej pôde v podľa z.č. 245/2003 Z.z. požiadať Okresný úrad Martin-PLO o vydanie stanoviska, v ktorom určí podmienky použitia poľnohosp.pôdy na nepoľnohospodárske účely a lehotu na uvedenie pôdy do pôvodného stavu.
7. **Dodržať podmienky uvedené v stanoviskách a vyjadreniach dotknutých orgánov a správco sietí:**

- **Stanovisko Správa ciest ŽSK -závod Turiec č.: 02/2023/SCŽSK MT-240 zo dňa 01.08.2023 :**

- vedenie realizovať v telese cesty m/2145 formou pretlaku. Pretlak popod cestu m/2145 realizovať v zmysle predloženej DRS, bez zásahu do asfaltového krytu cesty m/2145.
- súbeh NN vedenia s cestou m/2145 realizovať v zmysle predloženej DRS - mimo teleso cesty III/2145, t.z. min. 0,6 m za hranu cestnej priekopy.
- pri realizácii stavebných prác nesmie byť narušené existujúce odvodnenie cesty m/2145.
- v prípade vzniku poruchy na odvodnení cesty v dôsledku stavebnej činnosti zo strany stavebníka, žiadateľ resp. stavebník odstráni vzniknutú poruchu na vlastné náklady, podľa požiadaviek správcu cesty.
- správca komunikácie si vyhradzuje právo určené podmienky kedykoľvek doplniť resp. zmeniť, pokiaľ si to vyžiada verejný záujem.
- naše stanovisko žiadame zapracovať do príslušného povolenia stavby.
- počas realizácie prác je potrebné dodržiavať príslušné platné normy a predpisy.
- pred vykonaním prác požiadať cestný správny orgán - Okresný úrad Martin, odbor cestnej dopravy a pozemných komunikácií o príslušné povolenie/rozhodnutie.
- v prípade potreby požiadať cestný správny orgán o výnimku zo zákazu Činností v cestnom ochrannom pásme. SC ŽSK súhlasí s výnimkou pre činnosť v cestnom ochrannom pásme, za dodržania stanovených podmienok.

- **Závazné stanovisko Okresný úrad Martin – OC DaPK č.: OU-MT-OC DaPK-2023/013214 zo dňa 14.07.2023:**

S predloženou projektovou dokumentáciou: „16361- Záhorie - Niže Plánky - Rozšírenie NNK“ spracovanou Ing. Mikušiak, 04/2023, pri ceste 111/2145 v katastrálnom území Dolný Kalník, Záhorie Okresný úrad Martin, odbor cestnej dopravy a pozemných komunikácií, súhlasí za dodržania nasledovných podmienok:

- rešpektovať ustanovenia § 18 v zmysle zákona č. 135/1961 Zb. o pozemných komunikáciách v znení neskorších predpisov ako aj §20 vyhlášky 35/1984 Zb., ktorou sa vykonáva cestný zákon,
- požiadať o vyjadrenie majetkového správcu cesty III/2145, t.j. Správa ciest ŽSK, Závod Turiec, dopravného inšpektorátu a dodržať nimi stanovené podmienky,
- z dôvodu zásahu do cestného telesa, resp. užívania cesty 111/2145 iným než obvyklým spôsobom (umiestňovanie, skladanie a nakladanie predmetov, zariadení alebo materiálu na ceste, neslúžiacich na údržbu a opravu komunikácie, zriaďovanie, opraty a údržby nadzemných a podzemných vedení každého druhu) je potrebné pred realizáciou stavebných prác podať žiadosť o vydanie rozhodnutia na zvláštne užívanie pozemnej komunikácie - cesty III/2145 na Okresný úrad Martin, odbor cestnej dopravy a pozemných komunikácií a doložiť stanovisko dopravného inšpektorátu a stanovisko správcu pozemnej komunikácie,
- v prípade obmedzenia cestnej premávky na ceste III/2145 počas stavebných prác je potrebné podať žiadosť o vydanie povolenia na uzávierku na Okresný úrad Martin, odbor cestnej dopravy a pozemných komunikácií a doložiť stanovisko dopravného inšpektorátu a stanovisko správcu pozemnej komunikácie
- v prípade umiestnenia dočasného dopravného značenia na ceste III/2145 podať žiadosť o určenie dočasného dopravného značenia na Okresný úrad Martin, odbor cestnej dopravy a pozemných komunikácií (doložiť projekt dočasného dopravného značenia spracovaný autorizovaným stavebným inžinierom a odsúhlasený OR PZ ODI Martin. stanovisko dopravného inšpektorátu a stanovisko správcu pozemnej komunikácie),
- v prípade realizácie stavebných prác v cestnom ochrannom pásme je potrebné požiadať o vydanie výnimky zo zákazu činnosti v cestnom ochrannom pásme cesty III/2145 na Okresný úrad Martin, odbor cestnej dopravy a pozemných komunikácií a doložiť stanovisko dopravného inšpektorátu a stanovisko správcu pozemnej komunikácie
- pri výstavbe vyššie uvedenej stavby nedôjde k znefunkčneniu odvodňovacieho systému cesty III/2145. V prípade narušenia odvodnenia cesty III/2145 je stavebník povinný bezodkladne ho uviesť do pôvodného stavu na vlastné náklady po dohode s majetkovým správcom cesty III/2145,
- pri výstavbe nesmie byť ohrozená pozemná komunikácia - cesta III/2145 a bezpečnosť cestnej premávky na nej najmä zvádzaním a odtekaním vôd na cestné teleso,
- stavebné práce nesmú ohroziť plynulosť a bezpečnosť cestnej premávky na ceste III/2145,
- toto stanovisko nenahrádza stanoviská a povolenia pre nasledujúce konania podľa stavebného zákona,
- prípadné zmeny v projektovej dokumentácii žiadame predložiť na Okresný úrad Martin, odbor cestnej dopravy a pozemných komunikácií.

**• Stanovisko SPP Distribúcia a.s. č. TD/NS/0557/2023/Šk zo dňa 08.06.2023 :**

- po posúdení predloženej projektovej dokumentácie vyššie uvedenej stavby konštatujeme, že umiestnenie vyššie uvedenej stavby nie je v kolízii s existujúcimi plynárenskými zariadeniami v správe SPP-D,
- stavebník je povinný pri realizácii stavby dodržiavať ustanovenia Zákona o energetike, Stavebného zákona a iných všeobecne záväzných právnych predpisov,



- stavebník je povinný rešpektovať a zohľadniť existenciu plynárenských zariadení a/alebo ich ochranných a/alebo bezpečnostných pásiem,
- ak pri zemných prácach **dôjde k odkrytiu** plynárenského zariadenia, stavebník je povinný kontaktovať pred zasypáním výkopu zástupcu SPP-D (p. Jozef Kvasnica, email: jozef.kvasnica@spp-distribucia.sk) na vykonanie kontroly stavu obnaženého plynárenského zariadenia, podsypu a obsypú plynovodu a uloženia výstražnej fólie; výsledok kontroly bude zaznamenaný do stavebného denníka, stavebník je povinný zabezpečiť odkryté plynovody, káble, ostatné inžinierske siete počas celej doby ich odkrytia proti poškodeniu,
- prístup k akýmkoľvek technologickým zariadeniam SPP-D **nie je povolený** a manipulácia s nimi je prísne zakázaná, pokiaľ sa na tieto práce nevzťahuje vydané povolenie SPP-D,
- každé poškodenie zariadenia SPP-D, vrátane poškodenia izolácie potrubia, musí byť ihneď ohlásené SPP-D na tel. č. 0850 111 727, nedodržanie tejto povinnosti môže viesť k vážnemu ohrozeniu života, zdravia a majetku verejnosti,
- upozorňujeme, že SPP-D môže pri všetkých prípadoch poškodenia plynárenských zariadení podať **podnet na Slovenskú obchodnú inšpekciu (SOI)**, ktorá je oprávnená za porušenie povinnosti v ochrannom a/alebo bezpečnostnom pásme plynárenského zariadenia uložiť podľa ustanovení Zákona o energetike **pokutu vo výške 300,- € až 150 000,- €**, **poškodením** plynárenského zariadenia **môže dôjsť aj k spáchaniu trestného činu všeobecného ohrozenia** podľa § 284 a § 285, prípadne **trestného činu poškodzovania a ohrozovania prevádzky všeobecne prospešného zariadenia** podľa § 286, alebo § 288 zákona č. 300/2005 Z.z. Trestný zákon,
- v zmysle § 79 Zákona o energetike stavebník nesmie bez súhlasu prevádzkovateľa distribučnej siete v ochrannom pásme plynárenských zariadení vykonávať činnosti ako ani umiestňovať stavby, kontrolné šachty, trvalé porasty a pod.,
- v zmysle § 80 Zákona o energetike stavebník nesmie bez súhlasu prevádzkovateľa distribučnej siete v bezpečnostnom pásme plynárenských zariadení umiestňovať stavby,
- k technickému riešeniu navrhovanej stavby sa nevyjadrujeme.

• **Záväzné stanovisko Okresný úrad Martin, OSŽP č. OU-MT-OSŽP 2023/010393-004-Ba zo dňa 22.06.2023:**

- ak počas alebo pred začatím st.prác ktokoľvek (investor, realizátor st.prác) zaznamená výskyt chránených živočíchov na území stavby, bezodkladne kontaktujte Správu NP Veľká Fatra so sídlom v Martine
- výkopové práce žiadame realizovať mimo obdobia migrácie obojživelníkov (migrácia prebieha od 1.3 - 1.5. v roku )
- ďalšie podmienky vyjadrenia.

• **Vyjadrenie Slovak Telekom, a.s. č. 6612313701 zo dňa 17.05.2023:**

- existujúce zariadenia sú chránené ochranným pásmom - § 23 zákona č. 452/2021 Z.z. a zároveň je potrebné dodržať ust. § 108 zákona č.452/2021 Z.z. o ochrane proti rušeniu
- ďalšie podmienky vyjadrenia.

• **Záväzné stanovisko Krajský pamiatkový úrad Žilina č. KPUZA-2023/10724-2/40371/OPO zo dňa 25.05.2023:**

- ak počas st.prác dôjde k akémukoľvek arch.nálezu hmotnej povahy (napr. keramika, hroby, st.materiál )je nevyhnutné nález okamžite ohlásiť Krajskému pamiatkovému úradu ZA, najneskôr na druhý prac.deň po nájdení a ponechať ho bez zmeny až do obhliadky krajským pamiatkovým úradom
- zabezpečiť preukázateľným spôsobom oboznámenie s podmienkami záväz.stanoviska všetky subjekty zúčastňujúce sa na realizácii stavby.

**• Vyjadrenie Okresný úrad Martin-OSZP č.: OU-MT-OSZP-2023/010390-002  
zo dňa 23.05.2023 :**

- pôvodca odpadu je povinný jednotlivé odpady zhromažďovať oddelene, vytriedené podľa jednotlivých druhov odpadu a správne zaradiť v zmysle Vyhlášky MŽP SR č. 365/2015 Z.z.- Katalóg odpadov
- ďalšie podmienky vyjadrenia.

**Rozhodnutie o námietkach účastníkov konania:**

Námietky v konaní vznesené neboli.

Toto rozhodnutie podľa § 40 ods. 1 stavebného zákona platí tri roky odo dňa, kedy nadobudlo právoplatnosť. Nestráca však platnosť, pokiaľ bude v tejto lehote podaná žiadosť o vydanie stavebného povolenia. Predĺžiť platnosť územného rozhodnutia je možné, ak žiadosť o predĺženie času platnosti rozhodnutia bude podaná navrhovateľom pred uplynutím lehoty.

**Odôvodnenie**

Navrhovateľ Stredoslovenská Distribučná, a.s., Pri Rajčianke 2927/8, 010 47 Žilina, IČO: 36 442 151 v zast. ELSPOL-SK, s.r.o., Miestneho priemyslu 1085, 029 01 Námestovo, IČO: 36 433721 podal dňa 04.09.2023 na tunajšom stavebnom úrade žiadosť o vydanie rozhodnutia o umiestnení líniovej stavby „ 16361- Záborie - Niže Plánky - rozšírenie NNK “ na pozemkoch evidencie katastra nehnuteľností parc. reg. č. CKN 315/356, 315/268, 315/354, 315/404, 315/184, 315/347, 315/185), k.ú. Dolný Kalník; a na parcelách CKN , 188/16 (EKN 1005/1), 188/17, 136/15, 136/16, 136/17, 136/24, k. ú. Záborie. Dňom podania žiadosti bolo začaté územné konanie o umiestnení líniovej stavby.

Obec Záborie ako určený stavebný úrad oznámil podľa § 36 ods.4 stavebného zákona začatie územného konania o umiestnení líniovej stavby formou verejnej vyhlášky a súčasne v súlade s § s ustanovením § 36 ods.2 stavebného zákona upustil od miestneho zisťovania a od ústneho pojednávania, nakoľko stavebnému úradu sú dobre známe pomery umiestnenia navrhovanej stavby. Verejná vyhláška bola zverejnená podľa platných zákonných ustanovení, a to obcou Záborie v dňoch 12.02.2024-29.02.2024, a obcou Dolný Kalník v dňoch 14.02.2024-04.03.2024. V rámci stanovenej 10 dňovej lehoty odo dňa doručenia oznámenia o začatí konania neboli uplatnené žiadne pripomienky ani námietky voči navrhovanej stavbe.

Stavebný úrad v územnom konaní posúdil návrh predovšetkým z hľadiska starostlivosti o životné prostredie, preskúmal návrh a jeho súlad s územno-plánovacími podkladmi, posúdil, či vyhovuje všeobecne technickým požiadavkám na výstavbu prípadne predpisom, ktoré ustanovujú hygienické, protipožiarne podmienky, podmienky bezpečnosti práce a technických zariadení, dopravné podmienky, podmienky ochrany prírody, starostlivosti o kultúrne pamiatky, ochrany poľnohospodárskeho pôdneho fondu a pod., pokiaľ posúdenie nepatrí iným orgánom.

K stavbe sa vyjadrili: Správa ciest ŽSK-závod Turiec; Okresný úrad Martin- OCDaPK; Okresný úrad Martin- OSŽP- 3x; ORHaZZ v Martine; SPP-distribúcia a.s.; SSD a.s.; Energotel a.s.; Slovak Telekom, a.s. Bratislava; KPÚ Žilina; MO SR-odbor správy nehnuteľného majetku štátu; RÚVZ so sídlom v Martine; TURVOD a.s.; Obec Záborie, ORPZ v Martine -ODI; Martico s.r.o.; Okresný úrad Martin-PLO.

Návrh stavby je v súlade s platným Územným plánom obce Záborie, ktorý bol schválený uznesením Obecného zastupiteľstva v Zábore č. 3B/2022 zo dňa 20.06.2022; záväzná časť ÚP obce Záborie vyhlásená VZN obce Záborie č. 01/2022 zo dňa 20.06.2022, s účinnosťou dňa 06.07.2022- označenie funkčnej plochy BI 01; charakteristika funkčnej plochy – plochy individuálnej bytovej výstavby- navrhované - Nové Záborie.

Stavebník v zmysle §11 ods. 1 písm. f) zák. č. 251/2012 Z.z. o energetike a o zmene a doplnení niektorých zákonov môže v nevyhnutnom rozsahu a vo verejnom záujme zriaďovať na cudzích pozemkoch mimo zastavaného územia obce elektrické vedenie a elektroenergetické zariadenie prenosovej sústavy a distribučnej sústavy, plynovody a plynárenské zariadenia prepravnej siete, distribučnej siete, zásobníka a zariadení určených na ich ochranu, zabránenie ich porúch alebo havárií, alebo na zmiernenie dôsledkov porúch alebo havárií na ochranu života, zdravia a majetku osôb; pri povoľovaní takej stavby stavebný úrad rozhodne o podmienkach, za akých možno stavbu uskutočniť a prevádzkovať na cudzom pozemku; oprávnenia stavebníka na uskutočnenie stavby vznikajú nadobudnutím právoplatnosti takeého rozhodnutia.

V zmysle § 11 ods. 5 – 12 zák. č. 251/2012 Z.z. o energetike a o zmene a doplnení niektorých zákonov vlastníci nehnuteľností majú nárok na náhradu škody ako aj nárok na náhradu za zriadenie vecného bremena. V zmysle uvedeného právneho predpisu je nárok potrebné uplatniť u investora stavby ako držiteľa povolenia na podnikanie v energetike do šiestich mesiacov odo dňa, keď sa vlastníci nehnuteľností o uplatnení zákonného vecného bremena držiteľom povolenia dozvedel.

Stavebný úrad zaistil vzájomný súlad predložených stanovísk a vyjadrení dotknutých orgánov vyžadovaných osobitnými predpismi, zabezpečil plnenie požiadaviek vlastníkov a správcov sietí tech. vybavenia na napojenie a tieto boli zahrnuté do podmienok územného rozhodnutia. Pretože žiadateľom navrhnuté riešenie je technicky zdôvodnené a nie sú ohrozené všeobecné záujmy ani nie sú neprimerane obmedzené či ohrozené práva či záujmy účastníkov konania, stavba nie je v rozpore s platnou územnoplánovacou dokumentáciou obce Záborie a obce Turčianske Jaseno a projektová dokumentácia pre územné rozhodnutie navrhovanej stavby vyhovuje všeob. tech. požiadavkám na výstavbu podľa ust. Vyhlášky č.532/2002 Z.z., stavebný úrad vyhovel v predmetnej žiadosti a rozhodol tak, ako je uvedené vo výrokovej časti tohto rozhodnutia.

### Poučenie

Podľa § 53 a nasl. zákona č. 71/1967 Zb. o správnom konaní (správny poriadok), proti tomuto rozhodnutiu možno podať odvolanie v lehote 15 dní odo dňa doručenia rozhodnutia. Odvolacím orgánom je Okresný úrad v Žiline, odbor výstavby a bytovej politiky. Odvolanie sa podáva na správny orgán, ktorý napadnuté rozhodnutie vydal - Obec Záborie. Rozhodnutie je po vyčerpaní riadnych opravných prostriedkov preskúmateľné súdom.

  
**Ing. Katarína Kurhajcová Záborská**

starostka obce





Toto rozhodnutie obce Záborie o umiestnení stavby má povahu verejnej vyhlášky podľa § 42 zákona č. 50/1976 Zb. o územnom plánovaní a stavebnom poriadku (stavebný zákon) v znení neskorších predpisov a musí byť vyvesené po dobu 15 dní spôsobom v mieste obvyklým. Posledný deň tejto lehoty je dňom doručenia.

Príloha : koordinačná situácia umiestnenia stavby - zodpovedný projektant Ing. P. Mikušiak – ELSPOL - SK, s.r.o., Miestneho priemyslu 1085, 029 01 Námestovo s dátumom vypracovania 04/2023.

**Vyvesené** na úradnej tabuli, web sídle a centrálnej el. úradnej tabuli obce Záborie dňa:

.....

Pečiatka a podpis starostu obce, ktorý potvrdzuje vyššie uvedené údaje

**Zvesené** z úradnej tabule, web sídla a centrálnej el. úradnej tabule obce Záborie dňa:

.....

Pečiatka a podpis starostu obce, ktorý potvrdzuje vyššie uvedené údaje

**Vyvesené** na úradnej tabuli, web sídle a centrálnej el. úradnej tabuli obce Dolný Kalník dňa:

20.03.2024 

Pečiatka a podpis starostu obce, ktorý potvrdzuje vyššie uvedené údaje



**Zvesené** z úradnej tabule, web sídla a centrálnej el. úradnej tabule obce Dolný Kalník dňa:

.....

Pečiatka a podpis starostu obce, ktorý potvrdzuje vyššie uvedené údaje



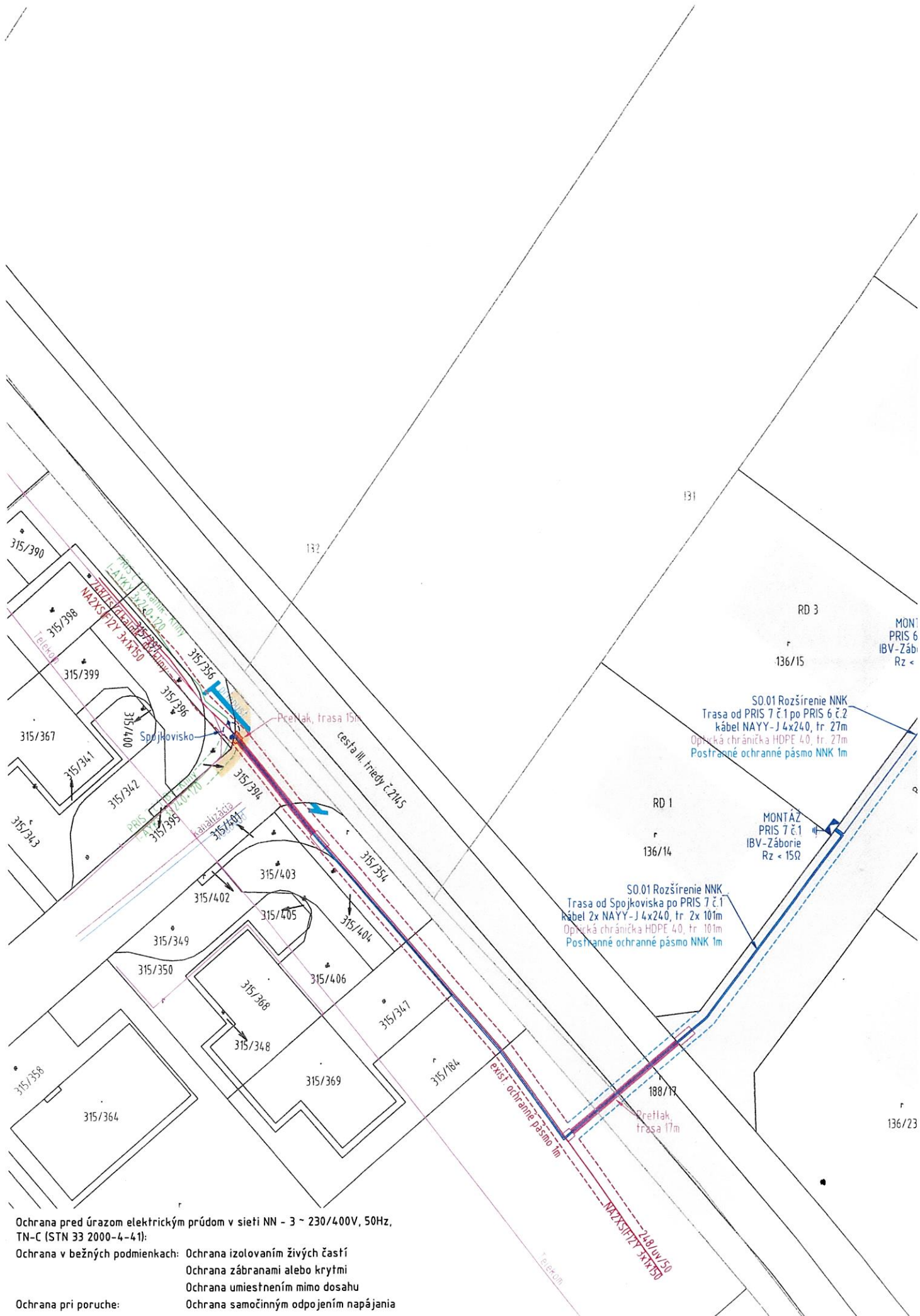
***Rozhodnutie sa doručí:***

1. ELSPOL - SK, s.r.o., Miestneho priemyslu 1085, 010 47 Žilina
2. Obec Dolný Kalník, Dolný Kalník 16, 038 02 - starostka obce
3. Ing. Patrik Mikušiak - ELSPOL-SK, s.r.o., Miestneho priemyslu 1085, 029 01 Námestovo
4. právnické osoby a fyzické osoby, ktorých vlastnícke alebo iné práva k pozemkom alebo stavbám, ako aj k susedným pozemkom a stavbám vrátane bytov môžu byť rozhodnutím priamo dotknuté

Dotknuté orgány jednotlivo:

5. SPF, Búdková 36, 817 15 Bratislava
6. Turčianska vodárenská spol. a.s., Kuzmányho 25, 036 80 Martin
7. Orange Slovensko a.s., Metodova 8, 821 08 Bratislava
8. SEPS a.s., Mlynské nivy 59/A, 824 84 Bratislava 26
9. Krajský pamiatkový úrad Žilina, Mariánske nám. 19, 010 01 Žilina
10. Okresný úrad Martin- pozemkový a lesný odbor, P. Mudroňa 45, 036 01 Martin
11. Okresný úrad Martin, odbor starostlivosti o životné prostredie, Nám. S.H. Vajanského č.1, 03601 Martin
12. Okresné riaditeľstvo hasičského a záchranného zboru, V. Žingora 30, 036 01 Martin
13. Správa ciest ŽSK- závod Turiec, Kollárova 94, 036 01 Martin
14. ORPZ v Martine - ODI, Novomeského 34, 036 01 Martin
15. Ministerstvo obrany SR-pracovisko Stred, ČSA 7, 975 90 Banská Bystrica

- spis - 2x



Ochrana pred úrazom elektrickým prúdom v sieti NN - 3 ~ 230/400V, 50Hz, TN-C (STN 33 2000-4-41):  
 Ochrana v bežných podmienkach: Ochrana izolovaním živých častí  
 Ochrana zábraniami alebo krytmi  
 Ochrana umiestnením mimo dosahu  
 Ochrana pri poruche: Ochrana samočinným odpojením napájania

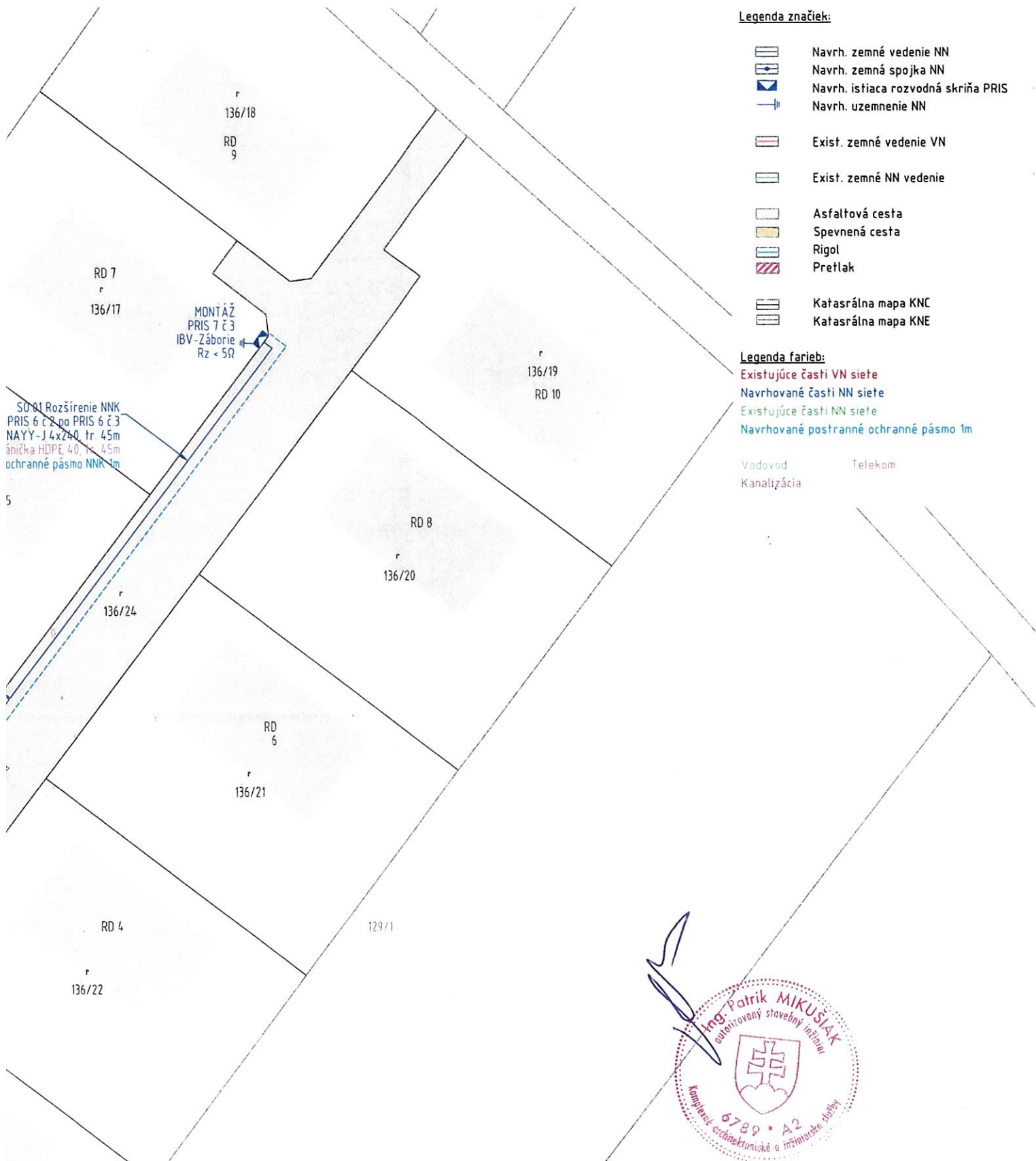
**Legenda značiek:**

- Navrh. zemné vedenie NN
- Navrh. zemná spojka NN
- Navrh. istiacia rozvodná skriňa PRIS
- Navrh. uzemnenie NN
- Exist. zemné vedenie VN
- Exist. zemné NN vedenie
- Asfaltová cesta
- Spevnená cesta
- Rigol
- Pretlak
- Katastrálna mapa KNC
- Katastrálna mapa KNE

**Legenda farieb:**


- Existujúce časti VN siete
- Navrhované časti NN siete
- Existujúce časti NN siete
- Navrhované postranné ochranné pásmo 1m

- Vodovod
- Kanalizácia
- Telekom




SU 91 Rozšírenie NNK  
PRIS 6 č 2 po PRIS 6 č 3  
NAYY-J 4x240 tr 45m  
anička HDPE 40 tr 45m  
ochranné pásmo NNK 1m

MONTÁŽ  
PRIS 7 č 3  
IBV - Záborie  
Rz < 5Ω



Celý projekt je chránený autorským zákonom. Akákoľvek manipulácia s ním vyžaduje súhlas autora projektu.

ELSPOL-SK, s.r.o., Miestneho priemyslu 1085, 029 01 Námestovo			
Vypracoval:	Kontroloval:	Zodp. projektant:	
Ing. J. Bublík	Ing. P. Mikušiak	Ing. P. Mikušiak	profesionálne a spoľahlivo
Investor:	Stredoslovenská distribučná, a. s., Pri rajčianke 2927/8, 010 47 Žilina		Stupeň: DRS
Stavba:	16361 - Záborie - Niže Plánky Rozšírenie NNK		Formát: A3
Miesto stavby:	KÚ Záborie		Dátum: 04/23
Obsah:	Situačný výkres stavby		Mierka: 1:500
			Číslo listu: 01
			Číslo výkresu: 01